





گزارش ششمین همایش ملی
فرهنگی-کروندنگری
خلیج همیشه فارس

زمان: ۹ و ۱۰ اردیبهشت ماه ۱۳۸۹

مکان: جزیره کیش



ششمین همایش ملی
فرهنگی- گردشگری
خلیج همیشه فارس



مرکز گردشگری علمی - فرهنگی
دانشجویان ایران

تهیه و تدوین: مرکز گردشگری علمی - فرهنگی دانشجویان ایران
گردآوری و تنظیم: صدرا عمویی
صفحه آرایی و طراحی: مهدی بهادرانی

نشانی: تهران، خیابان انقلاب اسلامی، خیابان فخررازی، خیابان شهدای ژاندارمری شرقی
پلاک ۷۲، طبقه دوم- مرکز گردشگری علمی- فرهنگی دانشجویان ایران
تلفن: ۶۶ ۴۹ ۱۲ ۲۲ و ۶۶ ۴۹ ۱۱ ۳۶ - شماره: ۶۶ ۴۹ ۱۵ ۸۶
نشانی الکترونیکی: WWW.ISTTA.IR

فهرست مطالب

عنوان	صفحه
مقدمه.....	۱
برنامه های روز ملی خلیج فارس	۵
سخنرانی رئیس محترم جمهوری اسلامی ایران، جناب آقای دکتر محمود احمدی نژاد.....	۷
گزارش دبیر ششمین همایش ملی فرهنگی- گردشگری خلیج همیشه فارس، جناب آقای جهانیان.....	۱۵
سخنرانی مهندس علویان صدر، معاون حفظ و اجرای آثار تاریخی سازمان میراث فرهنگی، صنایع دستی و گردشگری	۱۷
سخنرانی جناب آقای مهندس بقایی، معاون رئیس جمهور و رئیس سازمان میراث فرهنگی، صنایع دستی و گردشگری	۲۰
سخنرانی رئیس دفتر و مشاور رئیس جمهور، جناب آقای مهندس مشایی	۲۳
تقدیرشدگان مراسم روز ملی خلیج فارس	۲۶
برنامه های افتتاحیه و نشست های علمی	۳۳
خوشامدگویی و گزارش جناب آقای جهانیان، دبیر ششمین همایش ملی فرهنگی- گردشگری خلیج همیشه فارس.....	۳۸
سخنرانی و ارائه مقاله(۱) دکتر احمد اقتداری چهره ماندگار علمی صاحب بیش از ۴۰ تألیف در حوزه خلیج فارس (موقعیت جزیره کیش به لحاظ تاریخی و تمدنی)	۴۰
خوشامدگویی و سخنرانی حجه الاسلام و المسلمین دکتر علیدادی، امام جمعه کیش	۴۸
سخنرانی جناب آقای دکتر احمد خوشنویس، رئیس پژوهشگاه میراث فرهنگی سازمان میراث فرهنگی، صنایع دستی و گردشگری	۵۰
سخنرانی جناب آقای دکتر محمدحسن گنجی، چهره ماندگار علمی کشور	۵۲
گزارش جناب آقای دکتر احمد پوراحمد، رئیس دانشکده جغرافیای دانشگاه تهران و رئیس کمیته علمی همایش	۵۶
سخنرانی و مقاله(۲) دکتر مجید تفرشی (مروری بر اسناد تازه یاب و تازه آزاد شده در آرشیو ملی بریتانیا درباره روند حاکمیت ایران بر جزایر سه گانه خلیج فارس)	۵۸
سخنرانی و مقاله(۳) دکتر احمد مهدوی (درخت نیم در خلیج فارس (Neem Tree in The Persian Gulf).....	۶۴
سخنرانی مهندس سیدرضا موسوی، معاون گردشگری سازمان میراث فرهنگی، صنایع دستی و گردشگری.....	۶۷
خلاصه سخنرانی ها و ارائه مقالات برگزیده	۷۱
بیانیه هیأت داوران ششمین همایش ملی فرهنگی- گردشگری خلیج همیشه فارس (قرائت توسط دکتر مهدی قرخلو رئیس هیأت داوران همایش)	۹۹
انعکاس برنامه های همایش در رسانه ها و پایگاه های خبری	۱۰۱



مقام معظم رهبری:

ما منطقه خلیج فارس و خاورمیانه و همه دنیا را، امن و
امان و برخوردار از صلح و دوستی ملت‌ها با یکدیگر
می‌خواهیم.



ریاست جمهوری اسلامی ایران:

وقتی روز ملی خلیج فارس را برگزار می‌کنیم در واقع
داریم از چهره ملت ایران غبارروبی می‌کنیم. وقتی نام
ایران را در دنیا فریاد می‌زنیم، یعنی داریم از این
تاریخ و فرهنگ با بشریت گفتگو می‌کنیم.

گزارش ششمین همایش ملی فرهنگی - گردشگری خلیج همیشه فارس (۹ و ۱۰ اردیبهشت ماه ۱۳۸۹)

مقدمه:

خلیج فارس یا دریای پارس آبراهی است که در امتداد دریای عمان و در میان ایران و شبه جزیره عربستان قرار دارد. این خلیج ۲۳۳،۰۰۰ کیلومتر مربعی پس از خلیج مکزیک و خلیج هودسن سومین خلیج بزرگ جهان به شمار می‌آید. خلیج فارس از شرق از طریق تنگه هرمز و دریای عمان به اقیانوس هند و دریای عرب راه دارد، و از غرب به دلتای رودخانه اروندرود منتهی می‌شود. این گستره آبی، کشورهای ایران، عمان، عراق، عربستان سعودی، کویت، امارات متحده عربی، قطر و بحرین را در دامان خود قرار داده است. در منابع و اسناد متقن تاریخی، نام این خلیج در زبان‌های گوناگون، ترجمه عبارت «خلیج فارس» یا «دریای پارس» بوده است و نام این محیط جغرافیایی با سرزمین پارس و مردمان پارسی گره خورده است. از دهه ی شصت میلادی به این سو و در سالهای اخیر به صورت مشخص با برنامه ریزی های منطقه ای و بین المللی بدخواهان فرهنگی و تمدنی ایران بزرگ، نام جعلی و دروغین برای این تکه ی تاریخی و هویتی ایرانیان برساخته و تبلیغ می شود. این مسئله واکنش قلمی و فرهنگی ایرانیان و حقیقت جویان تمام جهان را برانگیخته و باعث پدیداری واکنش های علمی و فرهنگی در قالب نام گذاری اماکن و مناسبتها به نام خلیج فارس، تهیه ی نقشه های تاریخی مرتبط، بازیابی و بازسازی اسناد و مدارک، چاپ و معرفی کتب جغرافیایی کلاسیک و برگزاری همایش های علمی و فرهنگی برای پاسداشت نام «خلیج فارس» گشته است.

می توان، برگزاری همایش های علمی و گردهمایی هایی با محوریت خلیج فارس را از ضرورت های اجتناب ناپذیر برای امتداد بخشیدن به گردآمده های استوار تاریخی درباره خلیج فارس برای مردمان امروز و آینده دانست. جراحی ها و حقیقت نمایی های تاریخی و پرداختن به مسائل امروز خلیج فارس و جنبه های مختلف آن، چونان مسائل زیست محیطی، گردشگری، ویژگی ها و شاخصه های فرهنگی و اجتماعی و ... موجب نهادینه شدن هرچه بیشتر مفهوم تاریخی، جغرافیایی و امروزی خلیج فارس در یادها خواهد بود. این شفاف سازی ها، پافشاری های عالمانه و نشر یافته های نو و مستند، باعث تشخیص سره از ناسره و تشخیص یافتن واقعیت است و بهترین روش برای جلوگیری از سوء برداشت ها و بدفهمی ها در منطقه خواهد بود که برابند نهایی آن گسترش صلح در میان ملت ها و اقوام حوزه خلیج فارس و کشورهای خاورمیانه خواهد بود.

مرکز گردشگری علمی- فرهنگی دانشجویان ایران در راستای مسائل طرح شده و با شناخت جایگاه و موقعیت گذشته و درک مسائل امروز در حوزه خلیج فارس، تلاش کرده است تا شناخت، دانش و بینش عمیق نسبت به تحولات رخ داده در گذشته خلیج فارس با استفاده از دیدگاهها و رویکردهای علمی به وجود آید تا این شناختها موجب شود تا هم میراث تمدنی این منطقه را نگه داشته شود و هم شرایط تحقیق و پژوهش برای رشته های مختلف دانشگاهی درباره خلیج فارس مهیا شود. حقوق معنوی، فرهنگی و هویت فرهنگی منطقه خلیج فارس زمانی می تواند حفظ شده و مصون نگه داشته می شود که این مسائل به روش علمی شناسایی شود. مسائل و پدیده های کاویده و بررسی شده می توانند پاسخ گوی برنامه ریزی ها و مسائل توسعه صنعتی و عمرانی در حوزه خلیج فارس باشند. مرکز گردشگری با لحاظ مسائل فوق، سلسله همایش های فرهنگی- گردشگری خلیج فارس را در دستور کار خود قرار داده است، تا مبدا کاربردهای جعلی به غلط های شایع بعدی در اذهان کم اطلاعات و یا مغرضان قرار گیرد.

ششمین همایش ملی فرهنگی- گردشگری خلیج فارس به مناسبت دهم اردیبهشت ماه روز خلیج فارس در جزیره کیش برگزار شد. مرکز گردشگری علمی- فرهنگی دانشجویان ایران با ساماندهی بررسی های عالمانه در حوزه خلیج فارس و در قالب نشست ها و سخنرانی های تخصصی با رویکرد ها و زمینه های مختلف و با سابقه ی برگزاری ۵ دوره همایش، برگزاری هرچه بهتر همایش را مد نظر خود قرار داد. دبیرخانه دائمی همایش در مرکز گردشگری علمی- فرهنگی دانشجویان ایران قرار دارد که با همکاری سازمان میراث فرهنگی، صنایع دستی و گردشگری، دانشکده جغرافیای دانشگاه تهران، سازمان منطقه آزاد کیش، مرکز ملی مطالعات جهانی شدن و سازمان جغرافیایی نیروهای مسلح اقدام به فراخوان همایش نمود. پس از اعلام فراخوان دبیرخانه دائمی همایش در پاییز ۱۳۸۸ از طریق مطبوعات، سایت ها، روابط عمومی دانشگاه ها و نهادهای فرهنگی، ۵۲۱ مقاله در ۷ محور گردشگری، تاریخی، اقتصادی، محیط زیست، جغرافیا، اجتماعی و سیاسی به دبیرخانه رسید که پس از چند مرحله داوری توسط کمیته علمی (متشکل از اساتید مبرز و صاحب نظر در رشته های و محورهای فوق)، ۲۲ مقاله در محورهای مختلف برای ارائه در همایش و چاپ در کتاب مجموعه مقالات (در قالب ۲ مجلد) برگزیده شدند. لازم به ذکر است در کنار مقالات برگزیده، چکیده مقالات منتخب نیز برای استفاده علاقه مندان به چاپ رسیدند.

ششمین دوره همایش در دو بخش کلی برگزار گردید:

- ۱- برگزاری نشست های علمی و ارائه مقالات برگزیده در حضور هیأت داوران و حضار در تالار این سینای سالن همایش های بین المللی جزیره کیش (مورخه ۸۹/۲/۹) که در این نشست ها، صاحب مقاله یا یکی از صاحبان مقاله (درباره مقالاتی که به صورت گروهی و چند نفره

نگارش یافته بودند) به ارائه مقاله خود به صورت خلاصه در برابر هیأت داوران سه نفره و حضار در سالن نمودند.

۲- برگزاری مراسم روز ملی خلیج فارس در تالار اصلی سالن همایش های بین المللی جزیره کیش با حضور رئیس جمهوری و مقامات و تقدیر از برگزیدگان ششمین همایش ملی خلیج فارس (مورخه ۸۹/۲/۱۰)، که در این مراسم، دیدگاههای کلان مقامات جمهوری اسلامی ایران درباره اهمیت تاریخی- فرهنگی و ژئوپولیتیکی خلیج فارس مطرح شد و مراسم جانبی در راستای مسائل مربوط به خلیج فارس و دریانوردی ایرانیان به اجرا درآمد.

ششمین همایش ملی

فرهنگی - گردشگری

شهر فارس

خلیج فارس

PERSIAN GULF

فراخوان
 به مناسبت دوم اردیبهشت
 روز ملی خلیج فارس

مهلت ارسال مقالات:
 ۳۰ بهمن ۱۳۸۸

توضیح: شرح فارس است بر جای مانده از چین کهن باستانی و تاریخی که زندام فرسده های تاریخی و جغرافیایی کنونی نام است و مورد استفاده حکومت ها و ملتها قرار گرفته است. فارس نام سرزمینی است که در حدود ۲۰۰ سال پیش از میلاد توسط کوروش بزرگ بنیان نهاده شد و این خلیج را به نام این خلیج از نام (Persian Gulf) یا (Persian Sea) به ثبت رسانید و این خلیج تا زمان جنگ جهانی دوم در نقشه های دریایی و نقشه های دریایی با نام دریای فارس نامیده می شد. در سال ۱۹۵۸ میلادی به واسطه توافق نامه بین ایران و انگلیس در مورد خلیج فارس نام این خلیج به خلیج فارس تغییر یافت و از آن زمان به این نام شناخته می شود. در سال ۱۹۷۸ میلادی پس از انقلاب اسلامی ایران نام این خلیج به خلیج فارس تغییر یافت و از آن زمان به این نام شناخته می شود. در سال ۱۹۷۸ میلادی پس از انقلاب اسلامی ایران نام این خلیج به خلیج فارس تغییر یافت و از آن زمان به این نام شناخته می شود.

موضوعات:
 - گردشگری و میراث فرهنگی
 - اقتصاد و توسعه
 - محیط زیست
 - تاریخ و باستان شناسی
 - حقوق دریایی
 - انرژی و محیط زیست
 - حمل و نقل دریایی
 - امنیت و دفاع
 - گردشگری و میراث فرهنگی
 - اقتصاد و توسعه
 - محیط زیست
 - تاریخ و باستان شناسی
 - حقوق دریایی
 - انرژی و محیط زیست
 - حمل و نقل دریایی
 - امنیت و دفاع

نوع مقاله:
 - علمی پژوهشی
 - علمی کاربردی
 - مروری
 - کتابخانه ای
 - مروری
 - علمی پژوهشی
 - علمی کاربردی
 - مروری
 - کتابخانه ای
 - مروری

موضوعات:
 - گردشگری و میراث فرهنگی
 - اقتصاد و توسعه
 - محیط زیست
 - تاریخ و باستان شناسی
 - حقوق دریایی
 - انرژی و محیط زیست
 - حمل و نقل دریایی
 - امنیت و دفاع
 - گردشگری و میراث فرهنگی
 - اقتصاد و توسعه
 - محیط زیست
 - تاریخ و باستان شناسی
 - حقوق دریایی
 - انرژی و محیط زیست
 - حمل و نقل دریایی
 - امنیت و دفاع

نوع مقاله:
 - علمی پژوهشی
 - علمی کاربردی
 - مروری
 - کتابخانه ای
 - مروری
 - علمی پژوهشی
 - علمی کاربردی
 - مروری
 - کتابخانه ای
 - مروری

موضوعات:
 - گردشگری و میراث فرهنگی
 - اقتصاد و توسعه
 - محیط زیست
 - تاریخ و باستان شناسی
 - حقوق دریایی
 - انرژی و محیط زیست
 - حمل و نقل دریایی
 - امنیت و دفاع
 - گردشگری و میراث فرهنگی
 - اقتصاد و توسعه
 - محیط زیست
 - تاریخ و باستان شناسی
 - حقوق دریایی
 - انرژی و محیط زیست
 - حمل و نقل دریایی
 - امنیت و دفاع

نوع مقاله:
 - علمی پژوهشی
 - علمی کاربردی
 - مروری
 - کتابخانه ای
 - مروری
 - علمی پژوهشی
 - علمی کاربردی
 - مروری
 - کتابخانه ای
 - مروری

موضوعات:
 - گردشگری و میراث فرهنگی
 - اقتصاد و توسعه
 - محیط زیست
 - تاریخ و باستان شناسی
 - حقوق دریایی
 - انرژی و محیط زیست
 - حمل و نقل دریایی
 - امنیت و دفاع
 - گردشگری و میراث فرهنگی
 - اقتصاد و توسعه
 - محیط زیست
 - تاریخ و باستان شناسی
 - حقوق دریایی
 - انرژی و محیط زیست
 - حمل و نقل دریایی
 - امنیت و دفاع

نوع مقاله:
 - علمی پژوهشی
 - علمی کاربردی
 - مروری
 - کتابخانه ای
 - مروری
 - علمی پژوهشی
 - علمی کاربردی
 - مروری
 - کتابخانه ای
 - مروری

موضوعات:
 - گردشگری و میراث فرهنگی
 - اقتصاد و توسعه
 - محیط زیست
 - تاریخ و باستان شناسی
 - حقوق دریایی
 - انرژی و محیط زیست
 - حمل و نقل دریایی
 - امنیت و دفاع
 - گردشگری و میراث فرهنگی
 - اقتصاد و توسعه
 - محیط زیست
 - تاریخ و باستان شناسی
 - حقوق دریایی
 - انرژی و محیط زیست
 - حمل و نقل دریایی
 - امنیت و دفاع

دبیرخانه دائمی: تهران، خیابان انقلاب، خیابان فخرآزی، خیابان شهدای ژاندارمری شرقی، پلاک ۷۲
 مرکز گردشگری علمی - فرهنگی دانشجویان ایران - تلفن: ۶۶۴۹۱۱۳۶ - ۶۶۴۹۱۲۲۲ - ۶۶۴۹۱۵۸۶ - شماره: ۶۶۴۹۱۵۸۶
 WWW.ISTTA.IR - WWW.PERSIANGULF-CO.IR

برنامه های روز ملی خلیج فارس



برنامه های روز ملی خلیج فارس :

مراسم روز ملی خلیج همیشه فارس از ساعت حدود ۱۰ صبح آغاز شد که سخنرانی رئیس جمهور و مقامات عالی، تقدیر از برگزیدگان علمی همایش، پرونده ثبت ملی دانش دریانوردی، رونمایی از دو کتاب ارزشمند مربوط به خلیج فارس (کتاب های المسالک و الممالک و اطلس جغرافیایی خلیج فارس) و اجرای برنامه های موسیقی محلی و ملی از اهم برنامه های این همایش بود. لازم به ذکر است که نشستهای علمی و جلسه اختتامیه تحت پوشش گسترده رسانه ها بود که به انعکاس اخبار همایش می پرداختند.

ردیف	برنامه	ساعت
۱	قرائت قرآن	۱۰/۲۰-۱۰/۲۵
۲	پخش سرود جمهوری اسلامی ایران	۱۰/۲۵-۱۰/۳۰
۳	خوشامدگویی و ارائه گزارش ششمین همایش فرهنگی - گردشگری خلیج فارس توسط جناب آقای منوچهر جهانیان دبیر همایش	۱۰/۳۰-۱۰/۵۰
۴	سخنرانی معاون میراث فرهنگی سازمان میراث فرهنگی، صنایع دستی و گردشگری جناب آقای علویان صدر درباره پرونده ثبت ملی دانش دریانوردی	۱۰/۵۰-۱۱/۱۰
۵	سخنرانی رئیس سازمان میراث فرهنگی، صنایع دستی و گردشگری جناب آقای مهندس بقایی	۱۱/۱۰-۱۱/۳۰
۶	سخنرانی رئیس دفتر و مشاور رئیس جمهور، جناب آقای مهندس مشایی	۱۱/۳۰-۱۱/۵۰
۷	اجرای سرود های میهنی و سرود ای ایران توسط گروه کر (که بنا به درخواست رئیس جمهور دو بار اجرا شد)	۱۱/۵۰-۱۲/۱۰
۸	اجرای موسیقی محلی کرانه های خلیج فارس و نمایش مراسم بومی زار به صورت نمادین	۱۲/۱۰-۱۲/۳۰
۹	رونمایی از کتاب های المسالک و الممالک و اطلس جغرافیایی خلیج فارس توسط رئیس جمهور	۱۲/۳۰-۱۲/۴۵
۱۰	تقدیر از برگزیدگان ششمین همایش ملی خلیج فارس و برگزیدگان بخش ثبت ملی دانش دریانوردی	۱۲/۴۵-۱۳
۱۱	سخنرانی رئیس محترم جمهوری اسلامی ایران	۱۳-۱۳/۳۰



سخنرانی رئیس محترم جمهوری اسلامی ایران، جناب آقای دکتر محمود احمدی نژاد

بسم الله الرحمن الرحيم، الحمد لله الرب العالمين و صلاه و سلام على سيدنا و نبينا محمد (ص)
وآله الطاهرين و سهوه المنتجبين. اللهم عجل لوليک الفرج و العافيه و النصر و جعلنا من خير انصاره
واعوانه و المستشهدين بين يديه.

خدای بزرگ را سپاسگذارم و از صمیم دل خوشحال که این توفیق را عنایت فرمود تا در جلسه
باشکوه سالروز ثبت خلیج فارس به عنوان اثر ملی و همینطور ثبت فنون دریانوردی ایرانیان در خلیج
فارس حاضر باشم. صحبت های بسیار خوب برادر عزیزمان جناب آقای مشایی و همینطور جناب آقای
بقایی را استفاده کردیم. از سرودها و برنامه های هنرمندان نیز به همین ترتیب.

من فکر کردم در جلسه ی شما راجع به چه صحبت کنم؟ در قلب خلیج فارس در سالروز ثبت
ملی خلیج فارس و در نقطه ی عطف اصلی حرکت تاریخی بشر راجع به چه موضوعی با شما
صحبت کنم. قطعاً در چنین صحنه ای مسائل جزئی، کوچک و گذرا ارزش مطرح شدن ندارد. باید
مهمترین و کلیدی ترین مسئله امروز دنیا مورد بحث و بررسی قرار بگیرد. بعضی ها خیال می کنند
نامگذاری ثبت ملی خلیج فارس، یک عکس العمل است یا دعوی سربیک نام است. خیر، این مسائل
بسیار کوچکتر از آن هستند که در دستور کار ملت ایران قرار گیرد. ثبت ملی خلیج فارس، یک
غبار روبی است. یک یادآوری است، یک ترسیم درست صحنه امروز جهانی است؛ همینطور که اصل

انقلاب اسلامی یک غبار رومی است. غبارروبی از یک حقیقت، غبارروبی از یک هویت، غبارروبی از یک تاریخ، غبارروبی از یک بی نهایت استعداد یک ملت و همه ی این ها ترسیم یک افق روشن و بلند و درخشان در برابر بشریت است. مسئله ما، مسئله خاک یا جغرافیا یا قوم و قبیله نیست. برافراشتن نام ایران و نام خلیج فارس، تعصب قومی و قبیله ای نیست، چراکه اقوام گوناگون ایران، همه ی وجودشان را و هستی خودشان را در نام مقدس ایران و در نام مقدس سرزمین و نام مقدس فارس مستقل کردند؛ گرچه همه اقوام زیر پرچم ایران، همواره عزیز و سربلند و برادر زیسته اند؛ اما روح جمعی برآمده از اقوام ایرانی است که هویت ملی ما، گذشته ملت ما، آینده ملت ما و آینده بشریت را رقم خواهد زد. بحث ما با دنیا بحث اسم نیست، چراکه اسم یک نشانه است. یک پیکان راهنماست. ما به دنبال آن افقی هستیم که این پیکان راهنما، ما را به آن جهت هدایت می کند. خیلی روشن است که امروز در دنیا دو جبهه کاملاً متفاوت در برابر هم صف آرایی کردند، گرچه مثل همیشه تاریخ، دشمنان حقیقت با فریب و جعل موضوع را از جایگاه خودش خارج می کنند و تلاش دارند صحنه ی اصلی مقابله و درگیری را به یک نقطه فرعی وجعلی منتقل کنند. دعوی منطقه ما و سرزمین مقدس ایران با مستکبران عالم، نه روی امنیت است و نه روی انرژی، موضوع اصلی منطقه ما هیچگاه در طول تاریخ امنیت و انرژی صرف نبوده است. بلکه امنیت و انرژی جزئی از مسائل کلان این خطه ی تمدن ساز بوده است. دعوا سر فرهنگی است که باید بر جهان حاکم باشد. دعوا سر نوع مدیریتی است که باید بر جهان حاکم باشد. دعوا سر جهت گیری های علم و فناوری است. دعوا سر ادب و اخلاق و انسانیت است. بگذارید یک مقدار دو- سه جمله این را باز کنم که انشاءالله حوصله تان سر نرود. آن چیزی که می خواهند ببوشانند، تاریخ پرافتخار فرهنگ و تمدن ایران زمین است. دعوا سر فرهنگ و تمدن است؛ اما موضوع را منحرف می کنند، کانه منطقه خلیج فارس یک منطقه ای بوده است در طول تاریخ نا امن و حالا نیاز پیدا شده است که سلطه گران و دروغگویان حرفه ای دنیا بیایند اینجا، امنیت برقرار کنند. خیر، آن چیزی که آنها از آن وحشت دارند، فرهنگ و تمدن خفته در این منطقه است. بگذارید یک مقایسه کوتاه بکنیم: ۲۵۰۰ سال قبل کوروش فرمانروای این سرزمین یک فرمان صادر می کند، دو دستور روشن در این فرمان آمده است. در سرزمینی که وسعتش شاید پنج برابر ایران فعلی است (که من همینجا از میراث فرهنگی می خواهم که این نقشه ها را تجدید بکنید، منتشر بکنید). در آن فرمان دو دستور است؛ دستور اول، لغو برده داری است. این مال ۱۸۰ سال پیش نیست که در آمریکا بعد از ۲۰ سال جنگ و خونریزی و ده ها میلیون نفر (میلیون ها نفر) کشته، برسند به اینکه برده داری چیز بدی است، خیر، ۲۵۰۰ سال قبل از این فرمان لغو برده داری در سرتاسر دیار ایران صادر شده است و در طول ۲۵۰۰ سال نشانه ای از برده داری در سرزمین ایران مشاهده نشده است و دستور دوم آزادی

همگان، آزادی مذاهب، آزادی اندیشه ها. در طول ۲۵۰۰ سال در دیار ایران هیچ نشانه ای از جنگ مذهبی، گردشگری مذهبی، تعصبات مذهبی که به درگیری و تفرقه و برتری طلبی انجامد، مشاهده نشده است؛ اما همین امروز مدعیان حقوق بشر، مدعیان آزادی و گردش آزاد اطلاعات در هر سرزمینی که وارد می شوند، اولاً همه مردم را به اسارت می گیرند در ثانی، جنگ های مذهبی، جنگ های قبیله ای، درگیری های طایفه ای را به اوج می رساند. به همین کشور عراق نگاه کنید: این مردم عراق، اعم از کرد، ترکمن، شیعه، سنی و همه مذاهب، آشوری صدها سال در کنار هم زندگی کرده اند. هیچ حادثه ای در تاریخ عراق ثبت نشده است که ناشی از درگیری مذهبی باشد، اما از زمانی که آمریکایی ها و انگلیسی ها آمدند، عراق را اشتغال کردند، صدها ترور و بمب گذاری به نام دعوی مذهبی راه انداختند، حتی قانون اساسی که نوشتند یک قانون اساس طایفه ای و فرقه ای است همین کار را چند ده سال قبل در لبنان کردند.

خیلی روشن است اگر غبار از چهره ی ملت ایران کنار برود، اگر حقیقت ملت ایران و تاریخ تمدن ملت ایران به دنیا معرفی بشود، دیگر جایی برای این دغل کاری ها و فریب کاری های مستکبران باقی نمی ماند. آن ملتی که ۲۵۰۰ سال قبل برده داری را لغوکرد و برای همه ادیان و اندیشه ها، بدون مزاحمت و بدون اذیت و آزار دیگران، آزادی اندیشه و گفتگو و عبادت و مذاکره قرارداد، معلوم است که اگر غبار از چهره این ملت کنار برود، همه ی ملت های عالم، فوج فوج به سمت این فرهنگ حرکت خواهند کرد.

بیاییم در علم و اندیشه، تاریخ علم این سرزمین کجاست و چیست؟ من یک دو نمونه عرض می کنم، شما هم استاد هستید. یکی اش داستان حرکت انتقالی زمین و گردش زمین به دور خورشید است. آن جوری که در ذهن همه ی ما جا انداخته اند، این را یک دانشمند ایتالیایی در ۴۰۰ سال قبل، آمد و کشف کرد. بعد هم خواستند بکشندش و آن داستان را دهها بار با فیلم و داستان و کتاب و کتاب کودک و بزرگ و همه چیز برای ما نقل کردند. اینها را که عرض می کنم، مستند است در اسناد علمی ما هزار سال قبل در اندیشه های ابن سینا و ابوریحان، حرکت زمین یک امر مسلم فرض شده است. اصلاً برایشان مسئله نبوده است که بخواهند بروند مهاجره کنند و همه ی محاسبات نجومی آنها بر همین اساس بود، تقویم جلالی ما بیش از هزار سال سابقه دارد و در هر هزار سال یک ثانیه اصلاح در آن اتفاق می افتد. برایش مسجل بود. زمین می چرخد دور خورشید و همه منظومه شمسی دور چیز دیگری می چرخد، آنقدر دقیق محاسبه کرده اند که اصلاح این تقویم هر هزار سال، یک ثانیه، کدام تقویم در دنیا اینجور است؟ برویم در پزشکی، در ریاضیات، در جغرافیا، برویم در اندیشه های انسانی، علم این سرزمین، علم ناب، همین قانون جاذبه ای که داستان را بارها شنیده اید که سببی افتاد و چه شد؟ ۱۲۰۰ سال پیش ایرانیان اصلاً برایشان

مسلم بوده است این مسئله. بیاییم در فناوری و مهندسی؛ چه خبر است در ایران. اگر همه دولت بشود سازمان میراث فرهنگی، صد سال در این کشور کار کنیم. فقط و فقط بخش مهندسی میراث فرهنگی را نمی توانیم معرفی کنیم در دنیا. یکی اش همین فنون دریانوردی است ۲۰۰۰ سال پیش، ۳۰۰۰ سال پیش، همینجا لنج می ساختند، بلم می ساختند، می رفتند اقیانوس ها را طی می کردند، می آمدند. بروید در سازه هایی که در ایران زمین داریم. ۵۰۰ سال پیش ایرانیان با مصالح محلی پل ساخته اند، روی رودخانه های وحشی، صدها سیل و زلزله را از خودشان عبور دادند، همینطور ایستاده و تریلی با ۸۰ تن بار رویش عبور می کند و هیچ مشکلی برایش ایجاد نمی شود. با فنون جدید یک پل ساخته ایم و ۲۰ سال نشده است یا پایه اش در رفته است یا سقفش و بعد رویش می نویسیم ۳۶ تن به بالا. ۳۰۰۰ سال پیش ایرانی ها، هیدرولوژی را می شناختند، هیدروژئولوژی را می شناختند، سازه را می شناختند، تونل سازی را می شناختند، این قنواتی را که در ایران است (در کیش هم است) حداقل ۳۰۰۰ سال سابقه دارد. مهندسی ما می آمدند به طبیعت نگاه می کردند. سفره ی آب زیر زمینی را می شناختند، شیب زمین را می شناختند، در کجا باید چاه را بزنند تا به آب برسند؟ در کجا باید چاه آخر را بزند تا آب بالا بیاید و استفاده کند؟ متناسب با محیط زیست بدون اینکه محیط زیست را خراب بکنند، آب را می چرخاندند، با کمترین هزینه مصرف می کردند. سه هزار سال، یک قنات همینطور آب می آید داخلش. اگر هم خراب شد به خاطر اینکه بعضی از ماها خیال کردیم حرفهایی را که آنها می زنند، بهتر است. گرفتیم و زدیم میراث خودمان را داغون کردیم.

در ادب و زیبایی چه خبر است ایران. همه ی دنیا جمع بشود و همه ی ذخیره هنری خودش را بیاورد، می تواند یک رودکی تحویل بدهد؟ می تواند یک فردوسی تحویل بدهد؟ می تواند یک سنایی تحویل بدهد؟ می تواند یک وحشی بافقی تحویل بدهد؟ می تواند یک سعدی تحویل بدهد؟ می تواند یک حافظ تحویل بدهد؟ می تواند یک بهزاد تحویل بدهد؟ معلوم است اگر غبار از چهره این ملت کنار برود، همه ملت ها عاشق ادب و هنر این سرزمین می شوند.

بیاییم در شجاعت، می بینید. شما اهل خواندن تاریخ و رمان هستید. افرادی یک کاری انجام می دهند که البته ارزشمند است و در آن شجاعت هم است، اما ایرانی ها، وقتی می خوانیم اصلاً برایمان هیچ جلوه ای ندارد. نگاه می کنیم به تاریخ و می بینیم عجب شجاعت هایی، عجب رشادت هایی. در قله شجاعت تاریخ می درخشند. در فنون رزمی، ایرانی ها سرآمد دوران بودند. یک گروه کوچک ۵۰ نفری چندین لشکر دشمن را منهدم می کرده است، با شجاعت. این مبارزه پارتیزانی که الان در دنیا باب شده، می گویند این پارتیزانی است. پارتیزانی یعنی چه؟ یعنی ایرانی است. مال دیار پارت است و انگلیسی اش کرده اند: پارتیزان.

اگر پرده از چهره قدرت مدیریت ایران برداشته شود، چه اتفاقی می افتد. این ملت ۲۵۰۰ سال قبل، ۲۰۰۰ سال قبل، ۱۵۰۰ سال قبل، آنچنان قدرت مدیریت داشته است که به تصریح خود آنها بیش از ۴۲ ملیت گوناگون با افتخار و با طیب نفس، داوطلبانه تحت پرچم ایران زندگی می کردند و اداره می شده است. از شمال غرب آفریقا تا وسط چین، مدیریت می شده است. در این سرزمین کسی نمی توانسته است به کسی ظلم کند. نمی خواهم بگویم که هیچ عیب و ایراد و نقصی نبوده، بالاخره در سیستم سلاطین و پادشاهان و پیچیده گی های مدیریت، ظلم ها می شده است. نقص ها می شده است. ما کلان موضوع را داریم، نگاه می کنیم. توانمندی یک ملت را داریم بیان می کنیم. یک ملتی که آنقدر توانایی داشته باشد و آنقدر قواعد انسانی را برپا کند که ۴۲ ملیت، بیابند و خودشان را بدون جنگ، بدون تجاوز، بدون اشغال گری، بدون زورگویی، فقط به خاطر متمدن بودن ملت ایران، به خاطر پیشرفته بودن ملت ایران، به خاطر انسانی بودن اندیشه های خاکم بر این سرزمین و به خاطر فرار و از ظلم چپاول گران، بیابند در زیر بال و پر گسترده مهر و محبت و اندیشه ملت ایران، آرام زندگی کنند. این توانمندی مدیریتی ملت ایران را می رساند و نگاه انسانی ملت ایران در طول تاریخ، بخش هایی در دفاع مقدس جلوه گر شد. دیدید شما که آن رزمنده شجاع مجروح ایرانی که سرزمینش مورد تجاوز قرار گرفته، وقتی دفاع می کند، متجاوز را دستگیر می کند، با او چه جور رفتار می کند.

بگذارید یک جمله ای بگویم. زائقه تان عوض بشود. یکی فیلمی درست کرده بودند برای تخریب همین تاریخ ملت ایران، شنیدید لابد. فرمان صادر کرده اند که حالا که در عرصه های فرهنگی و سیاسی نمی توانیم حریف ملت ایران بشویم، باید از تاریخ ملت ایران انتقام بگیریم. فرمان دادند که همینطوری فیلم بسازند و تاریخ ملت ایران را تحریف کنند. فیلمی ساخته بودند چند سال قبل که زیاد اسمش را به گوش شما رسید. در آنجا اینجور جلوه داده بودند که حکومت های این سرزمین با لشگرکشی و با زور و با کشتار رفتند ۲۸ کشور را تحت حاکمیت خودشان در آوردند. یک دوستی شوخی کرد، شوخی پر از جدی. گفت آقا اشتباه کردید. این تحریف است. اولاً ۲۸ کشور نبوده، ۴۲ کشور بوده که زیر بلیط اندیشه و فرهنگ ایران زمین بوده است. در ثانی با زور و اجبار نبوده که اسناد آن معلوم است. در همین تخت جمشید بروید ببینید، فرمانها را ببینید. منشورها را ببینید. معاهده ها را ببینید.

عزیزان من بحث ما با آنها، این بحث های جزئی نیست. بحث بازگشت جهان و حرکت جهان به سمت حاکمیت انسانیت، فرهنگ، ادب و عدالت است. خوب اگر این چهره ایران مشخص بشود و این چهره را بگذارند در کنار چهره هایی که امروز در دنیا مدعی مدیریت دنیا هستند، می بینید برای اینکه در خاورمیانه مسلط بشوند، یک بازی درست کردند و یک صحنه سازی و هواپیمایی

خورد به یک برجی و کسی نفهمید چه شد؟ تبلیغات و بالاخره باید برویم افغانستان را بگیریم. افغانستان را گرفتند تا پایشان محکم شد یا نشد باید عراق را بگیریم. آقا برای چه؟ اول گفتند، بله یک ۱۰-۱۵ تروریست رفته اند و اینجا پنهان شده اند. می خواهیم اینها را بگیریم. بسیار خوب ۱۰-۱۵ تروریست! بالاخره تروریست موجود بدی است. خطرناک است. خیلی زشت است کسی تروریست باشد. خوب همه ی دنیا کف زدند و گفتند بله کار خوب است. تروریست که خیلی چیز بدی است. از روزی که آمدند در منطقه ما از ۲۰۰۱ تا امروز، بیش از ۱۴۵۰۰۰۰ انسان را کشته اند. نزدیک به چهار میلیون انسان را آواره کردند. از اورانیوم ضعیف شده و زباله های اتمی در جنگ عراق علیه مردم استفاده کردند.

خوب معلوم است اگر شما ۲ تابلو بگذارید در کنار هم و بگویید این ملت ایران است با این ویژه گی ها و این هم مدعیان امروز دنیا با این ویژه گی ها و از ملتهای دنیا بخواهید انتخاب کنند، کدام انتخاب خواهد شد. این بازی ها که آقا ما دنبال تروریست هستیم و دنبال حقوق بشریم و دنبال جلوگیری از بمب اتمی هستیم، اینها دیگر معلوم شده است که یک فریب بزرگ بیشتر نیست. کسانی که خودشان بمب ساخته اند، استفاده کرده اند، الان هم دارند، تهدید هم می کنند، می گویند ما نگرانیم دیگران بمب بسازند، بمب چیز بدی است. کسانی که در پشت صحنه ی همه ی سازمانهای تروریستی دنیا را دارند اداره می کنند. همین موجود مفلوکی که به دست فرزندان رشید ملت ایران بدون هیچ حادثه ای، به دام عدالت گرفتار شد. در اعترافاتش هست، سندها را داده است که هم با سرویس اطلاعاتی آمریکا، رژیم صهیونیستی و بعضی از دولت های منطقه و بعضی از دولت های عضو ناتو ارتباط داشته، پشتیبانی اش می کردند، حمایتش می کردند، می گوید که به من گفتند که اصلاً موضوع ما افغانستان و عراق و اینها نیست اصلاً تروریست و اینها را بگذار کنار. ما فقط می خواهیم به ایران ضربه بزنیم به هر قیمتی شده. برو و ضربه بزن.

کسانی که اقتصاد جهانی را جوری اداره کردند که خون ملت ها را در شیشه کردند، هر چه تورم و کسری بودجه و مشکل داشتند، منتقل کردند به دیگران. همه ی ثروت و موجودیت ملت ها را چاپیدند و بردند در جیب های خودشان گذاشتند. این را بگذارید کنار یک ملتی که در طول تاریخ هرچه داشته تقسیم کرده، با هم خوردند، غمخوار هم بودند، یار هم بودند. در شادی و غم شریک هم بودند. اگر یک مشکلی در یک نقطه ای از سرزمین ایران پیدا می شد؛ زلزله ای، سیلی همه ی ده ها میلیون جمعیت حرکت می کرد و حرکت می کند که برود آنها را یاری برساند. این دو فرهنگ را بگذارید کنار هم. این دو تصویر را بگذارید کنار هم.

خلاصه کنم عزیزان من، آنها می خواهند بر خاورمیانه مسلط بشوند، چون خاورمیانه مرکز تمدن و فرهنگ و سیاست و مدیریت جهانی است و به واسطه ی تسلط بر اینجا بر دنیا مسلط بشوند.

می خواهند غبارآلود کنند تا ملت‌های دنیا با روش انسانی مدیریت دنیا آشنا نشوند. دعوا سر این است و البته می دانید که آنها در رسیدن به اهدافشان به لطف خدا و به لطف همت ملت بزرگ ایران تا الان ناکام مانده اند و از این به بعد هم حتماً ناکام خواهند ماند. شرایط عوض شده است. امروز ایران قدرتمندترین ملت دنیاست. همه می دانند البته می خواهند به روی خورشید خاک بپاشند. کسی که به سمت خورشید خاک می پاشد این خاک برمی گردد و چشمان خودشان را آزار خواهد داد و گرنه بر خورشید نمی تواند آسیب برساند.

خیلی روشن است کسی بخواهد بر دنیا مسلط باشد و دنیا را مدیریت کند باید بر مهم‌ترین منطقه دنیا یعنی خاورمیانه مسلط باشد، امروز سوال: کدام سیاست در خاورمیانه بدون حضور ایران امکان جاری شدن دارد؟ بدون ایران چه کسی می تواند خاورمیانه را اداره کند؟ کدام مسئله خاورمیانه بدون ایران قابل حل است؟ چه کسی حرف آخر را می زند در خاورمیانه جز ایران؟ البته اقتدار ملت ایران اقتدار بمب اتم و بمب شیمیایی و تهدید هسته ای و هفت تیرکشی گاوچرانها نیست. اقتدار ملت ایران اقتدار فرهنگی و انسانی و اخلاقی است. ما همه ملت های دنیا را دوست داریم. از امنیت و رفاه و پیشرفت همه ملت‌ها از صمیم دل خوشحال می شویم. اهل صلح و صفائیم. اهل گفتگو هستیم. اهل منطقییم. اهل برادری هستیم. اهل عدالتیم؛ اما همه شان می دانند در برابر زیاده خواهان و پررویان و متجاوزان مشیت محکمی هستیم که دندانهای هر متجاوزی را در دهانش خورد خواهد کرد.

ملت ایران اهل صلح و صفاست. ما می گوئیم دنیا باید با برادری اداره شود. با گفتگو اداره بشود. همه محترم اند. تک تک انسانها محترم اند. ما با برده داری چه سنتی و چه مدرن آن مخالفیم. با به زلت کشیدن ملت ها و انسانها مخالفیم. ما می گوئیم همه برابرند، همه ی انسانها صاحب کرامت اند. معلوم است که وقتی این دو فرهنگ و این دو تابلو در کنار هم قرار بگیرد چه اتفاقی می افتد. دستپاچه شده اند. سر و صدا می کنند و گرد و خاک می پاشند، موضوع را منحرف می کنند. خلیج فارس مشکل امنیتی ندارد.

مشکل شماهاست. گفت: ما را به خیر تو امید نیست شرمرسان داستانش را دارید. طرف یک بچه را بغل کرده بود و بچه گریه می کرد. هر کاری می کردند، بچه گریه می کرد. یک حکیمی گفت: این بچه را بگذار زمین. این تو را دیده است و گریه می کند. از قیافه ی نحس تو بدش آمده و گریه می کند. بچه را رها کن. این ساکت می شود. وجود نحس شماهاست که مشکل منطقه است و الا ملت‌های منطقه با هم برادرند. با هم دوست اند. با هم صمیمی اند. ملت ایران امروز به لطف خدا عزیزترین و قدرتمندترین ملت‌های دنیاست. دوران تاریخی آنها هم به پایان رسیده است. من با یکی از روسای جمهور دنیا صحبت می کردم، گفت: فلانی! تو گفته ای که دوران اینها به پایان رسیده

است، استدلال چیست؟ من ۶-۵ دلیل برایش آوردم. یکی از آن به نظرم کافی است که هر عاقلی قانع بشود و هر روشن ضمیری قانع بشود. گفتم شما سیر اینها را نگاه کن. یک تمدن تا زمانی رو به بالا و ماندگار است که دارای جاذبه باشد و ملتها و انسانها با اختیار خودشان و به خاطر جاذبه های او به سمتش حرکت کنند، با او همراهی کنند. خودشان را مثل او کنند. برای پیشبرد منویات خودش و خودش فقط و فقط به فریب و سلاح متکی می شود. این تمدن کارش تمام است. حال نگاه کن به اینها. یکی اش خودت (راجع به موضوعی قبلی صحبت می کردیم). گفت: به خدا ما خیلی سخت تحت فشاریم. گفتم: شما تنها تحت فشار نیستید. ۱۵ عضو دارد این شورای امنیت، غیر از آمریکا و دو اروپایی ها بقیه با هر کدام صحبت می کنیم می گویند به خدا خیلی تحت فشاریم، ما را تحت فشار قرار گذاشتند. تمدنی که در بدیهیات عالم برای پیشبرد مسائل خودش متوسل به فشار می شود، این کارش تمام است؛ اما ملت ایران یک ملت موحد است پاک است، شجاع است، تاریخ ساز است، تمدن ساز است، در آینده مدیریت جهانی نقش کلیدی و محوری دارد. وقتی روز ملی خلیج فارس بر گزار می کنیم در واقع داریم از چهره ملت ایران غبارروبی می کنیم. وقتی نام ایران را در دنیا فریاد می زنیم، یعنی داریم از این تاریخ و تمدن و فرهنگ با بشریت گفتگو می کنیم. تاریخ و تمدنی که به لطف خدا بعد از اسلام عمیق تر، اساسی تر، شکوفاتر و پر بارتر شده است.

ما از تبار رستم و فرهاد و آرشیم
و اندر شرار فتنه آخر سیاوشیم
درانتظار رویت آن مهر آخرین
در مجمر سپیده سپندی بر آتشیم

موفق و سربلند باشید.

گزارش دبیر ششمین همایش ملی فرهنگی - گردشگری
خلیج همیشه فارس، جناب آقای جهانیان

بسم الله الرحمن الرحيم و به نستعين. با سلام و عرض ادب و احترام خدمت هم میهمانان عزیز و ارجمند، ریاست محترم سازمان میراث فرهنگی، صنایع دستی و گردشگری، جناب آقای مهندس بقایی و همه شرکت کنندگان در این رویداد مهم فرهنگی و گردشگری به مناسبت روز ملی خلیج همیشه فارس و پیشاپیش مقدم محترم ریاست جمهوری اسلامی، جناب آقای دکتر احمدی نژاد را هم گرامی می داریم.

قدر مسلم دفاع مستند و پافشاری علمی از سوی دانشجویان و دانشگاهیان و پژوهشگران در قالب پژوهش های علمی، گاهی ارزشمند و ماندگار در راستای بی اثر کردن سیاست های تفرقه افکنانه بین ملت هاست. لذا ایجاد فضای پژوهش و تحلیل، میان دانشوران، دانشجویان، اساتید



دانشگاه و کارشناسان، نه تنها انگیزه ای برای شناسایی جاذبه های فرهنگی و گردشگری منطقه خلیج فارس به ویژه در کران ها و جزایر این منطقه خواهد شد، بلکه استواری و یکپارچگی ملی و یگانگی اقوام گوناگون ایرانی را در جهت توسعه و شکوفایی منطقه در بر خواهد داشت. در این راستا، برگزاری ششمین همایش ملی خلیج همیشه فارس تلاشی است برای تحقیق و تعمق در زمینه نام ماندگار خلیج همیشه فارس و بهانه ای برای آغاز حرکت در جهت تحقق آرزوی دیرینه ملل جهان، یعنی پیوندهای فرهنگی بین دولتها و ملتها. لزوم تعاملات فرهنگی و همکاری بین ملتها و دولتها از جمله مهمترین آنها در بحث گردشگری می تواند، از ابزارهای مهم تحقق صلح و دوستی در بین کشورهای منطقه و موثرترین گام برای حفظ نام و هویت تاریخی و رونق اقتصادی خلیج فارس باشد. خداوند منان را شاکریم که ششمین همایش ملی خلیج همیشه فارس در

راستای همراهی و همدلی دانش پژوهان، دانشجویان و محققان دانشگاهی در بستری کاملاً علمی و با هدف جلوگیری از بدعت‌گزارى بدخواهان در سوء استفاده از نامهای جعلی و کاربرد آنها به جای خلیج همیشه فارس گردید.

در ششمین همایش ملی فرهنگی-گردشگری خلیج فارس، تعداد ۵۲۱ مقاله علمی- پژوهشی در محورهای گردشگری، محیط زیست، جغرافیا، تاریخی، فرهنگی، اجتماعی و اقتصادی به دبیرخانه همایش رسید که از این بین ۲۵۰ مقاله پس از ارزیابی و داوری برای محورهای فراخوان همایش بود که به ترتیب، محور گردشگری ۱۳۷ مقاله و با یک تعداد ۲۷ درصدی، محور جغرافیا ۹۷ مقاله با ۱۸/۶۱ درصد، محور تاریخی با ۸۸ مقاله با ۱۶/۸۸ درصد، محیط زیست با ۷۶ مقاله با ۱۴/۵۸ درصد، محور اقتصادی با ۴۹ مقاله با ۹/۴۰ درصد، محور فرهنگی با ۴۶ مقاله با ۵/۳۷ درصد به دبیرخانه رسید که از این بین تمامی مقالات که به صورت انفرادی یا به صورت مشترک نوشته شده بود؛ ۱۱۵۱ نفر مقاله ارسال کرده بودند که از این بین ۱۱۵ نفر دارای مدرک کارشناسی که معادل ۱۰ درصد، ۴۷۸ نفر دارای مدرک کارشناسی ارشد که معادل ۴۰ درصد و همینطور ۵۵۸ نفر دارای مدرک دکتری بودند که چیزی معادل ۵۰ درصد است که پس از بررسی و ارزیابی های اولیه و بالاخره در داوری نهایی، تعداد ۲۲ مقاله در محور های ذکر شده انتخاب و برگزیده شد. در محور گردشگری ۵ مقاله، جغرافیا ۴ مقاله، محیط زیست ۳ مقاله، تاریخی ۳ مقاله، اقتصادی ۳ مقاله، فرهنگی ۲ مقاله و اجتماعی هم ۲ مقاله، دیروز در قالب ارائه سخنرانی به سمع دوستان و شرکت کنندگان در برنامه علمی رسید که بسیار ما خوشحال و خرسندیم که بر اساس آنچه که محققین و اندیشمندی که در جلسه حضور داشتند، نوید دهنده این بود که سطح علمی مقالات بسیار بالا بود و این مقالات ارائه شده می تواند در برنامه ریزی های فرهنگی و گردشگری منطقه خلیج فارس، بسیار کاربرد داشته باشد و بسیار تأثیر گذار باشد.

بنده اطاله کلام نمی کنم و مجدداً از حضور همه ی عزیزان تشکر و قدردانی دارم و ان شاءالله که با یک برنامه ریزی بهتر، بتوانیم در سال های آتی، با حضور اقشار مختلف دانشگاهی و دانشجویان و همینطور مهمانان خارجی که بتوانند در رابطه با بحث ایران شناسی و مقولات خلیج فارس بتوانند ما را یاری کنند؛ حضور آن ها را نیز گرامی می داریم و ثبت ملی آیین های دریانوردی سنتی ایرانیان را هم به حضور همه ی عزیزان تبریک و تهنیت عرض می نمایم. ان شاءالله ما با یک برنامه ریزی بهتر بتوانیم در سالهای آتی این را به سوی برنامه ی بین المللی هدایت کنیم. وسلام علیکم و رحمه الله و برکاه.

سخنرانی مهندس علویان صدر، معاون حفظ و اجرای آثار تاریخی سازمان میراث فرهنگی، صنایع دستی و گردشگری

سلام علیکم و رحمه الله. بسم الله الرحمن الرحيم. الحمد لله الذي جعلنا من المتمسكين من ولايت امير المؤمنين و الائمة المعصومين عليهم السلام.

عرض سلام و ادب دارم به ساحت مقدس آقا ولیعصر (عج) و سلام و درود می فرستیم به ارواح پاک و طیبه شهدا و امام شهدا. عرض ادب و احترام دارم خدمت حضار محترم، مدعوین



گرامی، اساتید، علما، فضلا، دانشمندان و محققان و پژوهشگران و بزرگوارانی که امروز افتخار دادند در این محفل، شرف حضور پیدا کردند. روز ملی خلیج فارس را به همه ی شما تبریک عرض می کنم و مفتخرم اعلام بکنم که دانش سنتی دریانوردی در حوزه ی خلیج فارس، امروز به ثبت ملی میراث معنوی می رسد و برگ افتخاری است بر افتخارات جمهوری اسلامی ایران و منطقه خلیج فارس.

سازمان میراث فرهنگی، صنایع دستی و گردشگری، رویکرد نوینی را نسبت به بحث، حفظ، پاسداری و احیای آثار فرهنگی و تاریخی در نظر گرفته است. شاید رویکرد قبلی صرفاً توجه کالبدی به موضوع داشت و اینکه ما کالبد و آثار را صرفاً آثار فرهنگی و تاریخی می دانستیم؛ لیکن آنچه مهم بود و آنچه که بایستی همیشه در سینه های عاشقان به جمهوری اسلامی ایران و کشور ایران بتپد، اندیشه های والای معنوی بود. آگاهی ها، اطلاعات، دانشها و فنونی بود که سینه به سینه در بین مردمان ما رواج داشته، رشد پیدا کرده و متحول شده و مسبب ایجاد بناها، افکار، اندیشه ها، فضاها و منابعی شده که توانسته است، تمدن بسیار توانمندی را که بتوانند گستره ی فرهنگی ایران بزرگ را شکل بدهد، این را به منصفه ظهور برساند.

میراث معنوی ما و آنچه که ما آن را به عنوان میراث معنوی می شناسیم، دارای ویژگی های خاصی است. اصلی ترین هویت میراث معنوی ما و اصلی ترین ویژگی این میراث، هویت آفرینی آن است. این عناوین و این مفاهیم چون برگرفته از افکار و اندیشه های مردمان ماست، توانسته است به عنوان بخش بنیادی از هویت ایرانی در کشورمان متجلی بشود. در کنار این تجلیات، نکته ی بسیار مهمی هست که این هویتی که در غالب دانش ها، علوم، فنون و آگاهی وجود داشته، توانسته است با ارزش های معنوی مردمانمان در حقیقت تلفیق پیدا کرده و توانسته است آمیزه های اسلامی و

دینی خود را در آن متجلی بکنند. هیچ دانشی نیست که انسان را به تعالی نرساند و این برخاسته شدن از هویت ملی و ارزش های انسانی است که توانسته است این میراث را در طول سالیان سال، مستحکم، قوی و پایدار نگه بدارد. تنوع این میراث معنوی در بین اقوام فرصتی را ایجاد کرده تا ما بتوانیم انسجام اسلامی و اتحاد ملی را پایه ریزی بکنیم. مردم کشور ما با وجودی که در قالب اقوام مختلف شکل پیدا کرده اند؛ ولی همه در قالب یک ید واحد هستند. در قالب یک تشکل متحد و منسجم حرکت می کنند و افتخار می کنند به عزت جمهوری اسلامی ایران. نکته ی بعدی که در بحث میراث معنوی مطرح است، بحث محدود نبودن این میراث، به عرصه های زمانی و مکانی است. این میراث محدود به این کشور نیست، محدود به یک فضای جغرافیایی نیست. متعلق به یک ملتی است. متعلق به یک فرهنگ بزرگی است که با هم ارتباط فرهنگی دارند. فرصتی است برای گفتگوی تمدن‌ها و فرصتی است برای اینکه ریشه های ایرانی را فراتر از مرزها بتوانیم، تبیین کنیم. فرصتی است که ما ایران را به عنوان یکی از سرشاخه های اصلی فرهنگ کهن مشرق زمین بتوانیم جایگاهش را تبیین کنیم و نهایتاً بتوانیم جایگاه اصلی ایران فرهنگی را در جهان روشن کنیم.

ثبت نوروز گام بسیار مهمی بود که ما توانسته ایم علاوه بر اینکه حوزه های منطقه ای خودمان را که پیام بسیار مسرت بخش مهروندی و عدالت را به جهانیان اعلام کرد، بتوانیم این را در سطح کل جهان جایگاهش را تثبیت بکنیم و این سخنی است که ایران و ایرانی را در قالب فرهنگی و آیین سنتی خودش تبیین می کند.

میراث فرهنگی فقط چیزی نیست که ما بخواهیم در عرصه ی آثار تاریخی به آن توجه بکنیم و بگوییم چیزی است در گذشته و تداومی در آینده ندارد. میراث فرهنگی ما زمینه ساز توسعه پایدار کشور است. ما در صورتی که برخورد منطقی با این موضوع داشته باشیم و بتوانیم عناصر و اجزای اصلی آن را دقیقاً بررسی کنیم. جایگاه آن را در توسعه پایدار خواهیم دید. نکته ی اول این هست که کلیه فنون، روشها و آیین هایی که از میراث معنوی برخاسته بر اساس شناخت بر طبیعت بوده است و اینکه توانسته مفاهیم طبیعی را کاملاً با آن عجین باشد و بتواند نیازهای خودش را با تطبیق با طبیعت انتقال بدهد. بتواند تمام قابلیت‌هایی که یک عنصر طبیعی می تواند برای ارتقاء سطح علمی و فنی فراهم بکند را در خودش جای بدهد، در کنار آن آمده است و بحث ارزش های فرهنگی خودش را دیده است. یعنی ما هرجا، هر فعالیتی که بر پایه ی میراث سنتی در قالب توسعه اقتصادی و فرهنگی می بینیم هم آن فرصتها، زمینه ای است برای تعالی انسان، برای رشد انسان و رسیدن آن به خدا. همه ی آیین ها، اگر شما بررسی کنید نکته ی اتصالی به حق تعالی دارد. می خواهد بگوید ارزش های ما ارتباطی است با فعالیت ما. فعالیت ما عبادت است. کاری که به واسطه این فرهنگها شکل گرفته، انسان را به اوج می رساند، وسیله ای برای تضعیف انسان

نیست. کار وسیله ای برای رشد انسان است، تعالی انسان است، از ظرفیت های نسبی به نحو احسن استفاده کرده است و توانسته است ظرفیت های نسبی را به دقت تبیین بکند و نهایتاً در زمان خودش از مدرن ترین تکنولوژی ها، بهره جسته است. شما سیستم آبرسانی قنوت را الان هم بروید مطالعه بکنید، یکی از بهترین سیستم های آبرسانی در مناطق کویری است که در آن زمان با این دقت و ظرافت توانسته اند پوشش وسیعی از کشور جمهوری اسلامی را در بر بگیرد یا بحث بادگیرها و دانشهای مختلفی که در این زمینه است.

آنچه که ما را بر آن داشت تا در حوزه ی خلیج فارس، دانش های سنتی دریانوردی را بتوانیم بررسی بکنیم، یکی بحث تاریخی آن بود، ایرانیان به عنوان یکی از ملت های ساکن در سرزمین بزرگ با سواحل وسیع در دریانوردی در حوزه ی خلیج فارس، سهم بسزایی را داشتند که این خود، دانش بسیار پیشرفته ای هم به همراه داشت. فرهنگ فنی و مهندسی ایرانیان از دیدگاه دریانوردی و کشتی سازی بسیار غنی و پر بار است. ما قدمت این دانش را به بیش از ۲۵۰۰ سال بر اساس اسنادی که به دست آمده، داریم. قدیمی ترین سندی که در این ارتباط است، مَهْری است که از چقامیش خوزستان به دست آمده؛ این مَهْر گلین نشانی است از یک کشتی با سرنشینان آن که سردار ایرانی با اقتدار و پیروزمندانه در آن استقرار یافته و اسیران جلوی آن زانو زدند، یعنی اقتدار دریایی.

سخنرانی جناب آقای مهندس بقایی،

معاون رئیس جمهور و رئیس سازمان میراث فرهنگی، صنایع دستی و گردشگری

بسم الله الرحمن الرحيم، عرض سلام دارم خدمت همه ی عزیزان به خصوص ریاست محترم جمهور و سلام بر خلیج فارس، ایران بزرگ و همه ی ایرانیان در اقصی نقاط جهان.

خداوند متعال تمامی نعمت هایش را بر این سرزمین ارزانی نموده. شاید بتوان گفت قرار است ماموریت بسیار بزرگی بر دوش این ملت بزرگ در آینده نزدیک قرار دهد. نعمت دانش،



نعمت برادری، محبت، نعمت صلابت و از همه مهمتر همین خلیج فارس که شاید بتوان گفت بزرگترین و ارزشمندترین خلیج در دنیا مطرح شده باشد. اگر بررسی کنیم، هیچ خلیجی در دنیا، ارزش و اهمیت اقتصادی، جغرافیایی و تاریخی همانند خلیج فارس ندارد، شاید خلیج فارس را سومین خلیج دنیا از نظر وسعت بدانند؛ ولی از نظر اهمیت و جایگاه، خلیج فارس اولین خلیج در سطح جهان است. از قدمت طولانی آن بگذریم. در دوره ی هخامنشیان ایرانی ها در این منطقه دریانوردی داشتند، اصلاً فتح مصر و حفر کانال سوئز برای اولین بار توسط داریوش به منظور این بود که دریای خلیج فارس را با مدیترانه ارتباط دهد. روزی که ارتش خشایارشا به سمت یونان لشکرکشی کرد، از همین بنادر جنوبی خلیج فارس، بخشی از ناوگان دریایی ایران، برای جنگ عازم منطقه شد؛ یعنی حضور ما، حضور دریانوردی ما، در منطقه خلیج فارس قدمتی بیش از ۲۰۰۰ سال دارد. در تاریخ همینطور که جلوتر می آییم در زمان صفویه، خلیج فارس، عاری از بیگانگان شد. چرا طی قرن های اخیر بیگانه چشمه طمع به ایران داشتند، شاید بتوان مهمترین عامل آن را وجود خلیج فارس دانست، هرکس بخواهد بر دنیا مسلط شود، باید بر خاورمیانه تسلط داشته باشد و قلب خاورمیانه، ایران بزرگ و ایران عزیز است.

خلیج فارس مهم ترین ثروت، مهمترین داده ی خداوند به این سرزمین بزرگ است که به همین دلیل، خیلی ها تمایل داشتند که تسلط داشته باشند بر ایران تا بتوانند بر خلیج فارس نیز تسلط داشته باشند. این حکایت تاریخی را حتماً شنیده اید که پطر به وارثان خود وصیت کرد، اگر می خواهید روسیه قدرتمند داشته باشید، باید به آبهای گرم خلیج فارس تسلط پیدا کنید؛ حتی حکایت می شود در لحظه مرگ، پاهای خود را به سمت جنوب کشید و گفت: مسیر شما باید به

این سمت باشد. این یک حادثه یا حکایت معمولی نیست. خلیج فارس، ارزش و اهمیت و جایگاه بزرگی دارد که باید آن را نعمت الهی برای ملت بزرگ ایران بدانیم. ما ایرانی ها در همه ی امور در جایگاه اول قرار داریم؛ در دانش، در آگاهی، در مدیریت. زمانی که وسعت ایران از هند تا سودان، مصر، لیبی و از این سمت تا نزدیک آتن و یونان بود. چگونه این مدیریت می شد؟ این مملکت پهناور دو قرن مدیریت شد. وقتی ما سنگ نوشته های پاسارگاد را تماشا می کنیم، یک نکته ی مهم انسانی در آن می یابیم و آن اینکه ملت هایی که از اقصی نقاط جهان برای آمدن پیشکش به دربار هخامنشی می آمدند، هم یکسان اند. همه در یک قد و اندازه. این نشان می دهد که ایرانیان به سایر ملتها، احترام داشته اند، توجه داشته اند. نگاه ما نگاه استعمار گرایانه نبوده. شما چنین رفتاری را در هیچ تابلویی که انگلیسیها، فرانسویها، پرتغالیها، اسپانیایی ها و سایر کشور های استعمارگر در طول تاریخ داشتند، نمی بینید. می بینیم که ما ایرانیان همواره به ملت های اطراف خودمان به عنوان هم پیمان، دوست و نزدیک نگاه کرده ایم. این یک قدمت بزرگ تاریخی است. در حوزه ی مفاخر، بشماریم؛ مفاخری که در ایران است در طول تاریخ، عدد قابل توجهی را به خودش اختصاص می دهد. این بزرگی ملت ایران و این سرزمین را به نمایش می گذارد.

معتقدم خداوند مسئولیت و مأموریت خطیری را برای این ملت بزرگ در نظر گرفته و این ملت و این کشور بزودی باید در صحنه ی جهانی نقش بزرگی را ایفا نماید و پرچم عدالت، پرچم برابری و پرچم دوری از ظلم را به دست گرفته و در جلوی ملت ها حرکت کند.

خوب امروز به غیر از اینکه جشن روز ملی خلیج فارس را داشتیم، دانش دریانوردی ایرانیان در خلیج فارس را هم ثبت کردیم و از کتابی امروز رونمایی خواهیم کرد که با قدمتی بیش از هزار سال دریای فارس را به تصویر کشیده است. من این روز بزرگ را به همه ی مردم ایران، به ریاست محترم جمهور و به همه ی هموطنان خوب خودم در جزیره ی کیش تبریک عرض می کنم. تشکر می کنم از برادر ارجمند و استاد گرامی خودمان جناب آقای مشایی، من خالصانه عرض می کنم. بحث ثبت میراث معنوی در سه سال گذشته که در سازمان میراث فرهنگی پا گرفت، به ابتکار ایشان بود و خلیج فارس هم به ابتکار ایشان به ثبت رسیده. خیلی ها نظرات متفاوتی داشتند. من خاطر هست در سال ۸۷ خیلی ها، نظرات متفاوتی داشتند. در جلسه ای روی این بحث شد و بعد یک جمع بندی علمی شد و ثبت خلیج فارس به ابتکار ایشان به تصویب شورای معاونین سازمان رسید و این روز بزرگ همواره در تاریخ ایران جاودان ماند. من دارم واقعاً این را عرض می کنم، تشکر می کنیم از این اقدام بزرگ، از حرکتی که بعدها شنیدیم خیلی ها آن را به عنوان یک ابتکار علمی، ارزشمند و تاریخی نام نهادند.

خلیج فارس متعلق به ما ایرانیان و همه ی مردم جهان است. همه ی مردم جهان این خلیج فارس را به عنوان یکی از بزرگترین بخش های جهان که ثروت جهان از آن عبور می کند، می شناسند. ما ایرانی ها را تنها با نفتمان نمی شناسند، اخلاق و دیانت و رفتارمان را در جهان می شناسند. انشاءالله که موفق و موید باشید. به امید پیروزی و سرافرازی ایران بزرگ، اقدام بعدی سازمان میراث فرهنگی، صنایع دستی و گردشگری در بزرگداشت پرچم مقدس جمهوری اسلامی ایران است. جناب آقای دکتر احمدی نژاد، تصمیم داریم در برنامه های بعدی به سمتی حرکت کنیم که ان شاءالله، هر ایرانی در خانه ی خود پرچم مقدس ایران را به اهتزاز در آورد و در اتاق های خودمان قرار بدهیم، احترام بگذاریم و به زودی در ۳۰ استان کشور، در میادین اصلی، پرچمهای بزرگ به اهتزاز در خواهد آمد، به امید اینکه در دست صاحب اصلی خود قرار بگیرد. موفق و موید باشید. والسلام علیکم و رحمه الله و برکاه.

سخنرانی رئیس دفتر و مشاور رئیس جمهور، جناب آقای مهندس مشایی

سلام علیکم، بسم الله الرحمن الرحيم.
اللهم عجل لولیک الفرج و العافیة و النصر
و جعلنا من انصاره و اعوانه و المستشهدین
بین یدیه و الفائزین بلقائه الشریف.

به محضر برادر ارجمند و بزرگوار، ریاست
محترم جمهوری اسلامی ایران، جناب
آقای دکتر احمدی نژاد و همه ی حضار
محترم، مسئولان، مدیران، دانش پژوهان،
اساتید ارجمند و دانشجویان پژوهشگر
گرامی، اصحاب هنر و حکمت و تلاش و
جهاد اقتصادی و صنعتی، سلام عرض
می کنم و تبریک می گویم این روز بسیار
ارزشمند را در تاریخ کشور عزیزمان.

من بنای صحبت نداشتیم و قصد ورود به
هیچ بحثی را هم ندارم و فرصت را در
اختیار می گذاریم تا از بیانات همیشه زیبا
و ارزشمند ریاست محترم جمهوری



اسلامی ایران، استفاده کامل را ببریم. من تنها به این نکته اشاره می کنم، روز ملی خلیج فارس که در
سال گذشته با نگاه بلند ریاست محترم جمهوری اسلامی ایران به ثبت رسید؛ نشانه ی زندگی و
حیات ملت بزرگ ایران است. این نماد است، یک علامت است برای حیات. زنده را ارزیابی کردن و
تمییز زنده از مرده به علامتی محتاج است، شاخص هایی دارد. روز ملی خلیج همیشه فارس مثل روز
۲۲ بهمن، مثل ایام الله و روزهای عزت و عظمت ملت ایران، روزهای پیروزی، روزهای پایداری، روزهای
مجاهدت و روزهای استقامت، علامت و نشانه ی زندگی و حیات ملت بزرگ ایران است. امروز وجه
باشکوه ملتی را ارج می نهیم که در تاریخ سهم بزرگی دارد. در بهتر زیستن، در آگاهانه زیستن.

در غنای زندگی انسان ها، حیات تنها یک بازه ی زمانی نیست که از آن به عمر تعبیر کنیم و آن را
فرصتی برای بروز زندگی بدانیم. این درست است؛ اما حیات انسان، تنها فاصله بین سالهای تولد و
مرگ آنان نیست. اینکه در این فاصله چگونه بوده ایم. مانده ایم. تعیین کننده است. حیات وقتی

کیفیت پیدا می کند، وقتی در جایگاه شایسته و بلندی قرار می گیرد، طلوع دارد؛ اما غروب ندارد. ملت ایران، هر ایرانی، هر مرد و زن ایرانی در فرصتی که برای زیستن داشته است، یک حقیقتی به نام زندگی شخصی دارد؛ اما ایران یک زندگی دارد که از مجموعه زندگی ایرانیان تحقق می یابد. ما می آییم، می مانیم و می رویم. اگر به رشته ناگسستگی حیات ایران پیوند می خوریم، ماندگاریم؛ زیرا حیات تاریخی ملت ایران هرگز پایانی ندارد. امروز، حضور ما در این محفل شکوهمند و بسیار بسیار مهم، نشانه ی ماندگاری، پایداری و یادگاری ملت ایران است. برادر بسیار گرمی و ارجمند جناب آقای بقایی در سخنانی کوتاه؛ اما بسیار پر مغز، نکات بسیار ارزشمندی را از دامنه تاریخ بر قله ی ادبیات عالمانه نشانند تا پرچمی باشد فراروی ما و نشانه ای باشد برای یادآوری تکلیف همیشگی صعود به سوی قله های افتخار امروز.

ما در جهان مسئولیت داریم که به ازای نقش تاریخی نیاکان و گذشتگانمان که در مقیاسی جهانی وجود داشته و زندگی کرده اند، دگرباره پرچمدار رشد و شکوه و تعالی بشری باشیم. این انتظار جهان از ایران است و اگر کمال بشری که در سایه ی عدالت در جهان تحقق یافتنی است، حکمت اصلی حیات آفرینش باشد، پس این انتظار بزرگ از ایرانیان است. ایرانیان همچنانکه که در تاریخ بدین صفت شهره اند، می باید در مسیر تعالی و کوشش بشری بکوشند. شاخصه هایی که این تعالی را محقق می کند، یکی توسعه عدالت همه جانبه است. این توسعه عدالت همه جانبه، بستری است برای تحقق صفات و ارزشهای اصیل انسانی. دادن فرصت برای شکوفایی ظرفیت های انسانی. خوب! می دانیم، نیک می دانیم و باید همیشه به یاد داشته باشیم که شکوفایی ظرفیت انسانی از مسیر توسعه و تکامل علم و فهم و فضیلت تحقق یافتنی است. فضایل اخلاقی و ارزشهای انسانی، در کنار تلاش روز افزون برای توسعه علم و دانش، ضرورت تمام عیار زندگی انسان های متعالی است که ایرانیان از مظاهر برجسته آن بوده اند. نامی که از ایران در تاریخ به یادگار مانده است، در آن علم و فضیلت و عدالت بسیار برجسته می نماید. امروزه اگر کسانی با ما دشمنی می کنند، دشمنی آنان از این جهت است که می دانند اگر ایرانیان آنچه که شایسته اند، در مقیاس جهانی، بر مسند مدیریت بنشینند، جایی برای ادامه ی سیاست های سلطه آور و شیطنانی باقی نمی ماند؛ چون ایرانیان بزرگ اند. بزرگ زاده اند. فهم عمیقی از بزرگی و عزت دارند. البته ممکن است باشند در بین جامعه ایرانی، کسانی که به دلیل عدم لیاقت و شایستگی های زمامداران و حکمرانان و پادشاهان و اینها در طول چند صدسال گذشته، یادشان رفته باشد که بزرگ اند و باید بزرگی کنند؛ اما در سایه ی انقلاب شکوهمند اسلامی ایران، ایرانیان یکبار دیگر اراده خود را برای تحقق ارزشها، بروز داده اند. امروز به مدد نگاه بلند رئیس جمهوری اسلامی ایرانیان که بزرگی ملت ایران را دریافت، بر آن تکیه کرد، باور کرد و باوراند. امروز ملت عزیز ما در صحنه های مختلف، پیشرو و

پرچمدار می شود. ایرانیان، البته خوب مجرم اند، جرم بزرگی دارند، این جرم بزرگ را البته خود مرتکب نشده اند. ایرانیان، جرم بزرگ آنان این است که بزرگ اند و بزرگ زاده اند و فهم روشنی از بزرگی دارند و هر روز که می گذرد، بر دامنه این فهم آنان افزوده می شود. این جرم کسانی است که مشعلی بر دست دارند، جرم مشعل به دستان چیست؟ دریدن پرده ی سیاه شب و جهل و تباهی. این جرم ایرانیان است، دشمنی با ایرانیان از ناحیه ی ملت ها شدنی نیست؛ زیرا که ایرانیان پیوسته در تاریخ پیشرفت و شکوه و تعالی همه ی بشر را نشانه رفته اند. ما در جبهه ی همه ی مردمان و همه ی ملت های عالم هستیم. دشمنان ما ملت و قوم و قبیله نیستند. اگر دشمنی داریم، دشمنی است که دشمنی با بشریت ذات اوست، او با دشمنی با کل بشریت زندگی می کند، از این رو مصاف ما با آنها هم اجتناب ناپذیر است، چاره ای جز این مصاف نیست، اگر عزت و آزادی انسان را می خواهیم (که این بزرگترین وظیفه ی بشریت است) عبادت و طاعت از خدا، کار خیر و همه ی اینها فرصت می خواهد و فرصت در سایه ی عدالت، میسر است؛ وانگهی، فرصت عبادت‌های مختصر، کوتاه، کم دامنه و کم برد (چنانچه در سایه ی جهل و تباهی، حقارت و رزالت باشد)، کاری از پیش نمی برد. نه در زمین می تواند روشنی بخش باشد، نه برای آسمانیان نشانه ای از نور و تعالی و کمال خواهد بود. از این رو تکلیف ملی ما این است، تکلیف شرعی ما این است، تکلیف شرعی ما این است که با بازگشت به ارزشهای اصیل ایرانی-اسلامی، راه بلند کمال و شکوفایی را تا اوج قله های افتخار با قدرت به پیش ببریم و باور بکنیم که این حرکت در مسیر رود است. این حرکت در مسیر ذات و جوهر حیات و آفرینش است. آنچه که ما می کنیم، این همان خواست خداوند است و خلاف اینکه در سایه یا ترس یا جهل شدنی نیست، در خلاف مسیر آب است و کاری عبث و آب در هاون کوفتن است.

کافی است باور کنیم. احمدی نژاد بازگشت به امام لقب یافته است. دوست و دشمن این را گفته است. اکنون به خاطر بیاوریم که بازگشت به امام یعنی چه؟ راستی بازگشت به امام یعنی چه؟ بازگشت به امام یعنی بازگشت به ارزشهای اصیل الهی و انسانی. بازگشت به امام، به اندیشه ها و تعقیب آرمانهای امام یعنی بازگشت به عزت و آزادی، یعنی نپذیرفتن ستم و تسلیم نشدن در برابر جباران و خودکامگان. راه بلند جمهوری اسلامی ایران، به سوی نور، هدفی است که ثبت ملی خلیج فارس دنبال می کند. این روز بر همه ی ایرانیان و بر همه ی ملت بزرگ و آزاده مبارک باد. و السلام علیکم و رحمه الله و برکاه.

تقدیرشدگان مراسم روز ملی خلیج فارس

۱- فهرست برگزیدگان مراسم اختتامیه ششمین همایش ملی فرهنگی - گردشگری خلیج همیشه فارس



الف (تقدیر شدگان ویژه:

ردیف	چهره های علمی تقدیرشده	عنوان و سمت
۱	دکتر محمد حسن گنجی	چهره ماندگار علمی کشور
۲	دکتر احمد اقتداری	چهره ماندگار در حوزه مطالعات خلیج فارس با ۴۰ عنوان تألیفات
۳	دکتر احمد پور احمد	رئیس کمیته علمی همایش و استاد دانشگاه تهران
۴	دکتر مهدی قرخلو	رئیس هیأت داوران همایش و استاد دانشگاه تهران

ب) برگزیدگان بخش مقالات:

ردیف	نام برگزیده	سمت شغلی و علمی	موضوع مقاله
۱	دکتر علی اشرف نظری	استادیار علوم سیاسی دانشگاه یزد	امنیت انسانی و اجتماعی در خلیج فارس
۲	دکتر حمید احمدی	استاد علوم سیاسی دانشگاه تهران	کشمکنشهای سرزمینی در کشورهای خلیج فارس
۳	بهرام جبارلو شبستری	کارشناس ارشد سازمان شیلات	مروری بر تمثیل های دریایی فرهنگ عامه جوامع صیادی بخش شمالی خلیج فارس
۴	دکتر جعفر حمیدی	عضو هیأت علمی دانشگاه شهید بهشتی	نگاهی به زندگی و آثار شمس الدین محمد کیشی حکیم
۵	دکتر اصغر جعفری ولدانی	استاد دانشگاه	نفت خلیج فارس و اقتصاد جهانی
۶	دکتر کرامت الله زیاری	عضو هیأت علمی دانشگاه تهران	اهمیت اقتصادی و ژئوپولیتیک خلیج فارس

ردیف	نام برگزیده	سمت شغلی و علمی	موضوع مقاله
۷	دکتر رسول افضلی	عضو هیأت علمی دانشگاه تهران	بررسی محدودیت ها و قابلیت های توسعه منطقه تجاری- صنعتی قشم
۸	دکتر افشین یزدانی	دکتری باستان شناسی دانشگاه تهران	جغرافیای تاریخی جزیره ها و بندرگاههای دریای پارس در دوره هخامنشی پژوهشی براساس یافته های باستان شناسی و نوشته های تاریخ نگاران و جغرافیدانان کلاسیک
۹	عبدالمجید ایدی	استاد دانشگاه پیام نور اصفهان	جغرافیای تاریخی آبادان، شهری بر کرانه خلیج فارس
۱۰	غلامحسین نوعی	کارشناس ارشد تاریخ	انقلاب اسلامی ایران و تأثیر آن بر کشورهای حوزه خلیج فارس
۱۱	دکتر محمد حسین ایمانی خوشخو	دکتری اقتصاد گردشگری	مقایسه تطبیقی ارزش ویژه برند مقاصد گردشگری کیش و قشم از نقطه نظر ادراکات گردشگران داخلی
۱۲	دکتر افشین دانه کار	استادیار دانشکده منابع طبیعی	زون بندی تفریحی جزیره هنگام با ارزیابی چند معیاره مکانی
۱۳	لادن رکنی	کارشناس ارشد جغرافیا و برنامه ریزی توریسم	بررسی گردشگری سلامت در جزیره کیش بر اساس نیاز سنجی درمانی کشورهای حاشیه خلیج فارس
۱۴	دکتر علی قنبری	عضو هیأت علمی دانشگاه تربیت مدرس	اهمیت کیش در صنعت گردشگری ایران
۱۵	موسی پناهنده خواه	دانشجوی دکتری جغرافیا و برنامه ریزی شهری	تبیین و تحلیل توان های اکولوژیکی خلیج فارس در راستای توسعه پایدار گردشگری (با تأکید بر جزایر کیش و قشم)
۱۶	مهیار سجادیان	کارشناس ارشد GIS	پایش مستمر منطقه خلیج فارس با استفاده از نشانگرهای اکولوژیکی، محیطی، GIS و RS به منظور مدیریت اکوتوریسم پایدار منطبق بر چرخه دمینگ

ردیف	نام برگزیده	سمت شغلی و علمی	موضوع مقاله
۱۷	رضا لیلیان	کارشناسی ارشد معماری	بازشناخت ارتباط متقابل ساحل و دریا در شهرهای حاشیه خلیج فارس (نمونه مورد بررسی: بندر بوشهر)
۱۸	علیرضا صالحی پور	کارشناس ارشد زمین شناسی	بررسی ژئومورفولوژی سواحل بندر دیر با استفاده از تصاویر ماهواره ای
۱۹	دکتر مهناز پروازی	عضو هیأت علمی دانشگاه آزاد شهری	راهکارهای بهینه زیست محیطی در گردشگری ساحلی خلیج فارس و توسعه پایدار آن
۲۰	سیده صدیقه میر گذارلنگرودی	مهندسی معماری	معماری ارگانیک در بستر خلیج فارس
۲۱	دکتر امید طبیعی	عضو هیأت علمی گروه محیط زیست دانشگاه آزاد ارسنجان	بررسی نقش اکوتوریسم در حفاظت از تنوع زیستی خلیج فارس
۲۲	دکتر سید مهدی موسی کاظمی	استاد دانشگاه پیام نور	تأثیر بافت قدیم شهر بوشهر در توسعه گردشگری شهری



لازم به ذکر است برخی از برگزیدگان، لوح جشنواره و هدیه را از رئیس جمهور محترم دریافت کردند:



دکتر مهدی قرخلو



دکتر مهناز پروازی



دکتر محمدحسن گنجی



دکتر احمد پوراحمد



حمیدرضا بارگاهی



دکتر حمید احمدی



دکتر امید طبیعی



دکتر محمدحسین ایمانی



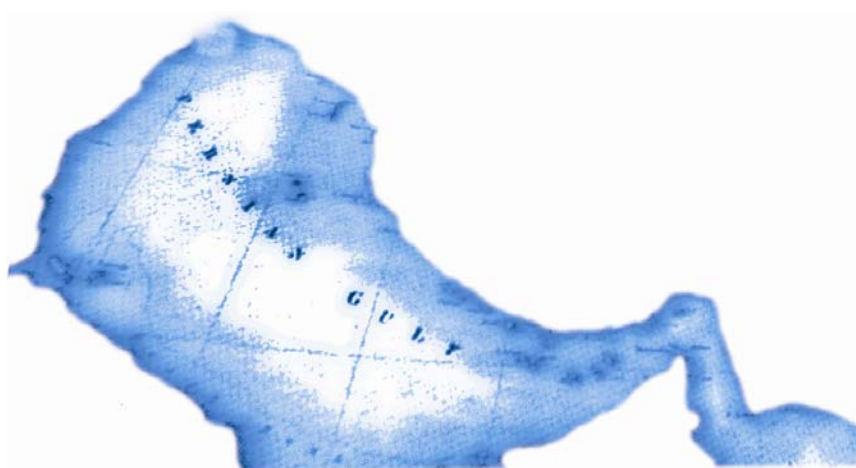
دکتر اصغر جعفری ولدانی



دکتر کرامت الله زیاری



دکتر رسول افضلی



۲- فهرست برگزیدگان پرونده ثبت ملی دانش سنتی دریانوردی خلیج فارس



الف) برگزیدگان پرونده ثبت ملی دانش دریانوردی سنتی خلیج فارس

ردیف	چهره های تقدیرشده	سمت
۱	دکتر حسینعلی وکیل	مسئول پرونده ثبت دانش دریانوردی سنتی خلیج فارس
۲	دکتر یدالله پرمون	مسئول تهیه پرونده ثبت دانش دریانوردی سنتی خلیج فارس
۳	دکتر محمد میرشکرایی	همکار در تهیه پرونده و پیشکسوت تحقیق در میراث معنوی

ب) هنرمندانی که به خاطر نقش آفرینی در آثار مربوط به خلیج فارس تقدیر شدند

ردیف	هنرمندان تقدیرشده
۱	پروانه معصومی
۲	مجید مظفری
۳	جمشید جهان زاده
۴	جعفر دهقان



جمشید اسماعیل زاده



جعفر دهقان



مجید مظفری



پروانه معصومی



دکتر یدالله پرمون



دکتر محمد میرشکرای



دکتر حسینعلی وکیل

برنامه های افتتاحیه

و

نشست های علمی

برنامه ارائه مقالات و سخنرانی های ششمین همایش ملی خلیج همیشه فارس، پنجشنبه ۱۳۸۹/۲/۹

ساعت	برنامه	ردیف
	سرود جمهوری اسلامی ایران	۱
	تلاوت قرآن	۲
۱۰/۰۵-۱۰	خوشامدگویی و گزارش جناب آقای جهانیان دبیر ششمین همایش ملی خلیج همیشه فارس	۳
۱۰/۰۵-۱۰/۱۰	مقاله (۱)- سخنرانی دکتر احمد اقتداری چهره ماندگار علمی صاحب بیش از ۴۰ تألیف در حوزه خلیج فارس	۴
۱۰/۱۰-۱۰/۲۰	خوشامدگویی و سخنرانی حجه الاسلام و المسلمین دکتر علیدادی، امام جمعه کیش	۵
۱۰/۲۰-۱۰/۳۰	سخنرانی جناب آقای دکتر احمد خوشنویس، رئیس پژوهشگاه میراث فرهنگی سازمان میراث فرهنگی، صنایع دستی و گردشگری	۶
۱۰/۳۰-۱۰/۴۰	سخنرانی جناب آقای دکتر محمدحسن گنجی، چهره ماندگار علمی کشور	۷
۱۰/۴۰-۱۰/۵۰	گزارش جناب آقای دکتر احمد پوراحمد، رئیس دانشکده جغرافیای دانشگاه تهران و رئیس کمیته علمی همایش	۸
۱۰/۵۰-۱۱/۰۰	پذیرایی	۹
	هیأت رئیسه پانل شماره ۱: ۱- آقای دکتر گنجی ۲- آقای دکتر کیانی ۳- آقای دکتر مطیعی	
۱۱/۰۰-۱۱/۱۰ محور تاریخی	مقاله (۲)- سخنرانی دکتر تفرشی استاد برجسته حوزه خلیج فارس (مروری بر اسناد تازه باب و تازه آزاد شده در آرشیو ملی بریتانیا درباره روند حاکمیت ایران بر جزیره سه گانه خلیج فارس)	۱۰
۱۱/۱۰-۱۱/۲۰ محور زیست محیطی	مقاله (۳)- سخنرانی دکتر مهدوی، استاد برجسته حوزه خلیج فارس (درخت نیم در خلیج فارس (Neem Tree in The Persian Gulf)	۱۱
۱۱/۲۰-۱۱/۳۰ محور اجتماعی	مقاله (۴)- کشمکش های سرزمینی در کشورهای خلیج فارس (دکتر حمید احمدی)	۱۲
۱۱/۳۰-۱۱/۴۰ محور گردشگری	مقاله (۵)- مقایسه تطبیقی ارزش ویژه برند مقاصد گردشگری کیش و قشم از نقطه نظر ادراکات گردشگران داخلی (دکتر محمدحسین ایمانی خوشخو، حمید ایوبی یزدی)	۱۳
۱۱/۴۰-۱۲ محور اقتصادی	مقاله (۶)- نفت خلیج فارس و اقتصاد جهانی (دکتر اصغر جعفری ولدانی)	۱۴
۱۲-۱۴/۳۰	صرف نهار و اقامه نماز	۱۵

ساعت	برنامه	ردیف
	هیأت رئیسه پانل شماره ۲: ۱- آقای دکتر پوراحمد ۲- آقای دکتر قرخلو ۳- آقای دکتر زیاری	
۱۴/۳۰-۱۴/۴۰ محور جغرافیا	مقاله (۷) پایش مستمر منطقه خلیج فارس با استفاده از نشانگرهای اکولوژیکی، محیطی GIS و RS به منظور مدیریت اکوتوریسم پایدار منطبق بر چرخه دمینگ (مهیار سجادیان، دکتر ناهید سجادیان، فاطمه حسینی بنی جمالی)	۱۶
۱۵/۴۰-۱۵/۵۰ محور زیست	مقاله (۸)- راهکار های بهینه زیست محیطی در گردشگری ساحلی خلیج فارس و توسعه پایدار آن (دکتر مهناز پروازی)	۱۷
۱۵/۵۰-۱۶/۰۰ محور جغرافیا	مقاله (۹)- تأثیر بافت قدیم شهر بوشهر در توسعه گردشگری شهری (دکتر سیدمهدی موسی کاظمی، عبدالرسول عباسی)	۱۸
	هیأت رئیسه پانل شماره ۳: ۱- آقای دکتر موسی کاظمی ۲- آقای دکتر مطیعی ۳- آقای دکتر افضل	
۱۶/۰۰-۱۶/۱۰ محور جغرافیایی	مقاله (۱۰)- ژئوتوریسم دریچه ای نو به سوی توسعه گردشگری خلیج فارس با تأکید بر جزیره قشم (دکتر مهدی قرخلو، زیبا پرنون و لیلا واحدیان بیکی)	۱۹
۱۶/۱۰-۱۶/۲۰ محور فرهنگی	مقاله (۱۱)- مروری بر تمثیل های دریایی فرهنگ عامه جوامع صیادی بخش شمالی خلیج فارس (بهرام جبارلوی شبستری، حمیدرضا بارگاهی، نازیلا نوزاد دیزجی)	۲۰
۱۶/۲۰-۱۶/۳۰ محور اقتصاد	مقاله (۱۲)- اهمیت اقتصادی و ژئوپولیتیک خلیج فارس (دکتر کرامت الله زیاری، معصوم دوستی، مریم بیرانوندزاده)	۲۱
۱۶/۳۰-۱۶/۴۰ محور زیست	مقاله (۱۳)- معماری ارگانیک در بستر خلیج فارس (میر علیمحمد میرگذار لنگرودی، سیده صدیقه میرگذار لنگرودی)	۲۲
۱۶/۴۰-۱۶/۵۰ محور گردشگری	مقاله (۱۴) - زون بندی تفریحی جزیره هنگام با ارزیابی چند معیاره مکانی (یگانه سیاسی، افشین دانه کار)	۲۳
۱۶/۵۰-۱۷/۰۰	سخنرانی جناب آقای مهندس سیدرضا موسوی، معاون گردشگری سازمان میراث فرهنگی، صنایع دستی و گردشگری	۲۴
۱۷/۰۰-۱۷/۲۰	پذیرایی	۲۵

ساعت	برنامه	ردیف
	هیأت رئیسه پانل شماره ۴: ۱- آقای دکتر رشیدی ۲- آقای دکتر حمیدی نیا ۳- خانم دکتر سجادیان	
۱۷/۳۰-۱۷/۲۰ محور تاریخی	مقاله (۱۵)- جغرافیای تاریخی جزیره ها و بندرگاههای دریای پارس در دوره هخامنشی پژوهشی براساس یافته های باستان شناسی و نوشته های تاریخ نگاران و جغرافیدانان کلاسیک (افشین یزدانی، الناز همپانژاد)	۲۶
۱۷/۴۰-۱۷/۳۰ محور گردشگری	مقاله (۱۶)- بررسی گردشگری سلامت در جزیره کیش بر اساس نیاز سنجی درمانی کشورهای حاشیه خلیج فارس (لادن رکنی، دکتر محمد باقر رکنی، دکتر احمد پور احمد، مهدی رضایی)	۲۷
۱۷/۵۰-۱۷/۴۰ محور اقتصادی	مقاله (۱۷)- بررسی محدودیت ها و قابلیت های توسعه منطقه تجاری- صنعتی قشم (دکتر رسول افزلی، عبدالرسول سنبلی، میثم احمدی فیروزجایی)	۲۸
۱۷/۵۰-۱۸/۰۰ محور زیست	مقاله (۱۸)- بررسی نقش اکوتوریسم در حفاظت از تنوع زیستی خلیج فارس (دکتر امید طبیعی)	۲۹
۱۸/۱۰-۱۸/۰۰ محور جغرافیا	مقاله (۱۹)- بازساخت ارتباط متقابل ساحل و دریا در شهرهای حاشیه خلیج فارس (نمونه مورد بررسی: بندر بوشهر) (مهندس محمدرضا لیلیان، مهندس احسان زمانی، مهندس آرین امیرخانی، مهندس رضا قشقایی)	۳۰
۱۸/۲۰-۱۸/۱۰ محور گردشگری	مقاله (۲۰)- اهمیت کیش در صنعت گردشگری ایران (دکتر علی قنبری، نوشین خانی قریه گپی)	۳۱
۱۸/۴۰-۱۸/۳۰ محور جغرافیا	مقاله (۲۱)- بررسی ژئومورفولوژی سواحل بندر دیر با استفاده از تصاویر ماهواره ای (علیرضا صالحی پور میلانی، سمیه ذهاب ناظوری)	۳۲
۱۸/۵۰-۱۸/۴۰ محور تاریخی	مقاله (۲۲)- جغرافیای تاریخی آبادان، شهری بر کرانه خلیج فارس (عبدالمجید ایدی)	۳۳
۱۸/۵۵-۱۸/۵۰	پخش نماهنگ سمفونی خلیج فارس	۳۴
۱۹-۱۸/۵۵	قرائت بیانیه هیأت داوران توسط جناب آقای دکتر قرخلو	۳۵
۱۹-۲۲	اتمام نشست ها و اقامه نماز و صرف شام	۳۶

پس از پایان یافتن همایش علمی و ارائه تمامی مقالات در قالب سخنرانی و Power Point، بیانیه هیأت داوران توسط دکتر مهدی قرخلو رئیس هیأت داوران ارائه شد.

خوشامدگویی و گزارش جناب آقای جهانیان دبیر ششمین همایش ملی فرهنگی - گردشگری خلیج همیشه فارس

بسم الله الرحمن الرحيم و به نستعين. عرض سلام و ادب و احترام دارم خدمت دانشجویان عزیز، اساتید محترم و همه ی میهمانانی که علیرغم مشغله و بحث علم و تحصیل و گرفتاری هایی که بود، بر ما منت نهادند و در این مجلس باشکوه شرف حضور دارند. اساتید بنام، جناب آقای دکتر اقتداری، جناب پروفسور



گنجی، جناب آقای دکتر کیانی، جناب آقای دکتر ایمانی، جناب آقای دکتر خوشنویس معاون محترم سازمان میراث فرهنگی و ریاست پژوهشگاه میراث فرهنگی، جناب آقای دکتر مطیعی و همه ی اساتید و عزیزانی که در خدمتشان هستیم. من زیاد مصدع اوقات عزیزان نمی شوم در خصوص گرامیداشت روز ملی خلیج فارس، دهم اردیبهشت ماه که به نام روز ملی خلیج همیشه فارس نامگذاری شده، ما پنج دوره همایش را برگزار کرده ایم که خوشبختانه در دوره ششم با یک رویکرد فرهنگی و گردشگری در هفت محور، در محورهای گردشگری، تاریخی، اجتماعی، اقتدای، سیاسی، محیط زیست و جغرافیا که نسبت به همایش های قبلی از یک استقبال بسیار خوبی روبرو بود. به طوریکه در این دوره بیش از ۵۲۱ مقاله به دبیرخانه رسید که نسبت به دوره گذشته (دوره پنجم) از یک رشد ۳۸ درصدی برخوردار بوده که دوره گذشته تقریباً ۳۷۶ مقاله رسیده بود و در بین محورهایی که فراخوان داده بودیم، بحث محور گردشگری با ۱۳۷ مقاله، بالاترین درصد پذیرش مقالات را داشته و محور فرهنگی و اجتماعی با وجود ۲۸/۴۵ کمترین تعداد مقالات بود که از این میان ما سعی کردیم که با توجه به آن جمع بندی و ارزیابی که هیأت محترم داوران و رئیس کمیته علمی جناب آقای دکتر پوراحمد انجام دادند، ۲۲ مقاله را پذیرفتند که برای روز علمی، ارائه مطلب و سخنرانی داشته باشند. همینطور ما سعی کردیم که تمامی مجموعه ۲۲ مقاله بعلاوه مقالات برتری را که در حد انتخاب بودند اما متأسفانه به دلیل کمبود وقت و زمانی برای ارائه، ما اینها را هم سعی کردیم در چکیده و همان مجموعه مقالات که هست چاپ کنیم و در اختیار دوستان قرار بدهیم. انشاءالله این همایش یک مجموعه از پژوهش های مستند و مستدلی باشد که مخصوص پافشاری و تاکید بر نام خلیج فارس که همینطوری که دوستان استحضاردارند، نام ها و یادمان ها و نشان های تاریخی به عنوان میراث فرهنگی و میراث انسانی هر قوم و هر سرزمینی می تواند نقش تعیین کننده ای در آن سرزمین به جهت معرفی و شناختی که سایرین از آن منطقه می توانند

داشته باشند. خلیج فارس با یک قدمت بیش از ۷۰۰۰ ساله که نشان دهنده آیین ها، فرهنگ ها و آداب و رسوم ایرانیانی هست که از یک تمدن بسیار بزرگ برخوردار بودند، به نوعی می شود گفت که خلیج فارس مهد تمدن ها و فرهنگ های بزرگ بوده و ما باید به این افتخار کنیم و امروزه با توجه به بحث تعامل میان دولت و ملت ها و مردم سایر کشورها، یکی از ابزارهایی که می تواند این روابط را تحکیم ببخشد، بحث توسعه گردشگری مناطق است که ما سعی کردیم که آن بحث گردشگری را یک مقداری پررنگ تر کنیم که ان شاءالله با توجه به حمایت ها و پشتیبانی هایی که مسئولین می توانند داشته باشند و بحث توسعه زیرساخت ها، انشاءالله این سواحل و کناره های خلیج همیشه فارس از لحاظ پذیرایی و امکانات برای میهمانان خارجی و گردشگران داخلی فراهم بشود و به نوعی یک تعاملات فرهنگی و اجتماعی و گردشگری بین مردمان مختلف که این مناطق و کرانه ها و سواحل خلیج فارس رفت و آمد دارند، بشود که بتوانند یک شناخت و آشنایی بسیار بیشتری را نسبت به تاریخچه سرزمین مان و همینطور بحث خلیج فارس را داشته باشند. من بیش از این مصدع اوقات عزیزان نمی شوم و از حضور تک تک عزیزان نهایت تشکر و قدردانی را دارم، انشاءالله که در ارائه مقالات علمی، دوستان نهایت بهره مندی را داشته باشند و ما پذیرای هرگونه پیشنهاد و رهنمود و نظرات دوستان هستیم که انشاءالله در همایشهای آتی از آنها بهره برداری بشود و استفاده بشود و ما یک همایش بسیار علمی و با شکوه را در سال های آتی در خدمت دوستان و عزیزان باشیم. والسلام علیکم ورحمه الله و برکاته.

سخنرانی و ارائه مقاله (۱) دکتر احمد اقتداری چهره ماندگار علمی صاحب بیش از ۴۰ تألیف در حوزه خلیج فارس (موقعیت جزیره کیش به لحاظ تاریخی و تمدنی)

بنده پیرم و صدایم نارسا و بیمار. مرا ببخشید اگر صدایم را نمی شنوید. امیدوارم ضبط صوت صدا را برساند. دوستان ارجمند برگزارکنندگان این محفل شریف، از من خواسته اند در باب مسائل و موضوعات دریای پرماجرای خلیج فارس مطالبی را به عرضتان برسانم. این روزها دانشجویان و محققانی که برای تحقیقات در مسائل خلیج



فارس به کتابخانه خلیج فارس مستقر در دایره المعارف بزرگ اسلامی که مجموعه ی کتابخانه شخصی خود بنده اهدایی به مرکز دایره المعارف است، مراجعه می نمایند؛ غالباً در باب نام خلیج فارس، جزایر سه گانه تنب بزرگ و کوچک و بوموسی و تاریخ و تمدن بوم شناسی بنادر و جزائر این دریا پرسش ها می کنند، البته در باب سیاست، فرهنگ و اقتصاد و امور عمرانی خلیج فارس هم سؤالاتی دارند، اما بنده بهتر آن دیدم که در این جلسه معتنم که به همت سازمانهای عمرانی و گردشگری تشکیل شده است، مطالب خاص جزیره کیش به لحاظ تاریخ و تمدن و آنچه پیشینیان درباره این جزیره ی فراموش شده دیروز و پرآوازه امروز نوشته اند، با توجه به جاذبه های توریستی و گردشگری و تاریخی جزیره به عرضتان برسانم و حال وظیفه ام را انجام می دهم. خود، که دیگر به حق یا نا به حق گاو پیشانی چال خلیج فارس شناخته شده ام و از جنگ جهانی دوم تا به امروز یعنی ۶۹ سال است که در این راه فرهنگی و ملی قدم زده ام و ۲۶ جلد کتاب تألیف یا تصحیح یا تحشیه یا ترجمه من چاپ شده است وظیفه ام را به وطنم ایران و به شما هموطنان فرهیخته ام انجام دهم. ابتدا سخنرانی کوتاهم را خاص جزیره کیش بشنوید و بعد اگر فرصتی بود و حوصله داشتید در خصوص آن مسائل مبتلابه سیاست، تجارت و اقتصاد و عمران و فرهنگ خلیج فارس به سؤالات شما دوستان وطن دوست پاسخی در حدود بضاعت علمی ناچیز خودم به عرض خواهم رساند. دو جلد کتاب به نام های کتاب "خلیج فارس دریای پرماجرای ایرانی از دیرباز تا کنون"، یکصد سال کنکاش پس از پنج هزار سال جنگ و ستیز در گاهواره تمدن و کتاب آثار شهرهای باستانی سواحل و جزائر خلیج فارس و دریای عمان، نشریه انجمن آثار ملی سابق و آثار و مفاخر فرهنگی امروز نیز به همراه خود از تهران آورده ام و تقدیم به آقای دکتر جهانیان و آقای دکتر قرخلو دوستان مهربانی که بر حسب امر این دو مرد

و امر جناب آقای دکتر کیانوش کیانی به این آقایان تقدیم خواهیم کرد تا در مرکز در این جزیره بماند و پژوهندگان بتوانند بخوانند و جواب سوالات خود را بگیرند.

راستی را یک قصه بیش نیست غم عشق و این عجب از هر زبان که می شنوم نامکرر است. اما جزیره کیش، کهنه میراث چند هزارساله مادرگون ما ایران، وطن کهن بار کهن سال لایزال ما ایرانیان. یاقوت حموی مورخ و جغرافی دان و نویسنده مشهور می نویسد: «جزیره قیس که ایرانی ها آن را کیش می نامند، چهار فرسخ مسافت دارد، شهر کیش بسیار قشنگ و زیباست و اطراف آن را عمارات عالی و دلگشا احاطه کرده است. سلطان کیش که تمامی این دریا تحت اختیار و فرمان اوست در کیش اقامت دارد و کشتی هایی که مابین هندوستان و فارس ایاب و ذهاب می نمایند، در اینجا توقف می کنند. چندین آب انبار بزرگ برای ذخیره آب باران و پنج بازار معمور در آنجا موجود است و سلطان آنجا را به واسطه قوه بحریه بزرگی که داراست، امرای هندوستان تکریم و احترام می کنند. من (یعنی یاقوت) او را چندین بار دیده ام که قیافه اش شبیه به ایرانیان است و به طریق دیلمیان لباس می پوشد. خدمه و اعضای درباری او فوق العاده زیادند و اسب های عربی خیلی عالی دارد و این نقطه صید مروارید است و کلیه جزایر مجاور تحت حکومت کیش است. در این جزیره من چندین نفر را دیدم که در حکمت و ادبیات تبحر کامل داشتند». صورت حکمای کیش را من در کتاب "لارستان کهن" ذکر کرده ام. مرحوم محمد امین خنجی نویسنده بسیار بزرگ که در همین قرن ما زنده بود و فوت کرد، مقاله بسیار مفصلی از قضات مصر، بغداد و بصره که اهل همین کیش بودند فراهم کرده و صورت کتابهایشان را نوشته اگر خواستید در آن کتاب مطالعه بفرمایید.

محمد ابراهیم نادری کازرونی که در زمان محمد شاه قاجار خود به خلیج فارس و کیش و بحرین سفر کرده است در گزارشی به دربار محمد شاه قاجار که دوست دانشمندم دکتر منوچهر ستوده در تهران چاپ کرده است، نوشته است: «جزیره قشم جزیره ی آباد است و یازده فرسنگ دوره ی آن می باشد و در قدیم در آن جزیره قنوات و عیون آب جاری بوده است و اکنون تمامی قنوات و چشمه سارها خراب و دولاب های متعدد در آن برقرار است و آب آنها با کمال حلاوت و عذوبت و در آن دو ولایت است، یکی را "سفین" و دیگری را "ده" می نامند. عمارات آنها را از گل و سنگ بنا نهاده اند و در هر قریه به قدر سی صد خانوار ساکن و آثار و عمارات عالی و اکنون خراب در آن بسیار است و هفت مناره خراب که به جز آثاری از آنها چیزی باقی نیست، در میان دو قریه مذکور واقع است و چنین می نماید که مناره ها در زمان آبادی جزیره، شبها بر آن چراغهایی افروخته اند که با روشنایی آنها، سفائن از دریا خود را به ساحل جزیره برسانند و آثار امارات غریب که اکنون خراب است بسیار در این جزیره

است که اهالی، سامان آنها را نسبت به کفار دهند و در جزیره انواع سبزی ها و خیار کاری ها می شود و معادل پنج، شش هزار گل در آن جزیره مثمر است».

گیل استرنج مولف فقید انگلیسی در کتاب سرزمین های خلافت شرقی و در ذکر قسمت های ساحلی و جزایر کوره اردشیر خوره پس از بیان سه صیف ساحلی کوره اردشیر خوره می نویسد: «مسافت اندکی در مغرب قلعه دیودان در صیف اماره و در مغرب آن جزیره (جزیره قیس که به فارسی کیش گفته می شود، واقع است). این بندر در قرن ششم پس از خراب شدن سیراف، بندر تجارتی خلیج فارس گردید. در جزیره کیش، شهری ساخته شده بود که بارویی محکم داشت و آب آن از برکه های متعدد حاصل می شد و در نزدیکی ساحل، دارای محل صید مروارید بود. این جزیره لنگرگاه کشتی های بلاد هند و عرب بود و نخلستانی بزرگ داشت». قزوینی درباره گرمای آنجا می گوید: «در تابستانی مانند حمامی است بسیار گرم و مرطوب ولی با این وضع قیس شهری پرجمعیت و آباد بود. فاصله جزیره از ساحل، ۴ فرسخ است و در ساحل مقابل لنگرگاه "حُدو" واقع بود و در قرون هفتم جاده کاروانی "شیراز" به "لاقر" تا آنجا امتداد داشت». هرمز زمانی که یاقوت حموی آن را دیده خراب بوده است، ولی در قرن چهارم در قلعه مستحکمی بود که متعلق به آن بود که زندانیان سیاسی را به آنجا می فرستادند.

نزدیک شهر، دهکده ساوویه یا سایوی بوده است که آن را در نسخه های مختلف به صورت های تابع، تابع، تارع، نارع هم نوشته اند و تلفظ صحیح آن معلوم نیست (جمله ای معترضه عرض بکنم: شهر ناره جزیره ای بوده است در کنار جزیره کیش و حال وجود ندارد و به چه علت معلوم نیست. در ژاپن الان در شهر نارا بزرگترین مجسمه بودا را، یک نفر از مردم همین جزیره که به ژاپن رفته و مجسمه ای به آن بزرگی که سیصد و هفتاد تن وزن آن است و فلزی است را ساخته و حالا مورد نیایش و ستایش بوداییان ژاپنی در آن جزیره و در آن شهر ناره ژاپن است). همین مولف در پاورقی ۲۷۱ ترجمه فارسی کتاب سرزمین های خلافت شرقی، توضیح می دهد: «مستوفی منزلگاههایی را که میان لاقر و حُدو بود اسم برده، ولی چون هیچ یک از جهانگردان معاصر ایران یعنی جهانگردان اروپایی از این راه مسافرت نکرده اند (لسترنج نوشته) اسمهایی که مستوفی نوشته در نقشه وارد شده، ولی محل قسمت های عمده آن امروز نامعلوم است. محل "لاقر" اما لااقل امروز که ما زنده ایم، معلوم است و جای حُدو نیز معلوم است. در بلوک قیروکارزین جهرم، بین جهرم و سیراف؛ میان راه کارزین و کران.

در کتاب "سمینار خلیج فارس" نخستین سمینار خلیج فارس، موقع طبیعی جزیره کیش و نقشه ی آن را مرحوم سرلشگر مقتدر، سخنران اولین سمینار خلیج فارس به درستی و با دقت کشیده و توضیح داده است. در خصوص راهی که از شیراز به ساحل مقابل کیش و به حُدو می پیوسته است.

تقریباً غالب نویسندگان دوره قاجار به تفضیل از آبادی ها و باراندازهای آن سخن به میان آورده اند و باید گفت که برخلاف عقیده لسترنج آبادی های راه شیراز- لاقر - کیش ناشناخته نبوده اند و البته ضبط صحیح آنها هم در کتب جغرافیایی متعددی بازمانده است. اخیراً مرحوم پرفسور ژا اوبن فرانسوی استاد دانشگاه سوربن به اتفاق خود بنده در سال ۱۳۲۷ شمسی یعنی ۶۵ یا ۶۷ سال پیش، سفری از همین راه به جزیره کیش نمودیم و شبانه روزی در این جزیره ماندیم و مرحوم پرفسور اوبن در مجله ژورنال آسیاتیک سال ۱۹۵۵ میلادی مقاله ی ممتع و بسیار دقیق تحت عنوان مطالعه "شیلو" و جاده "فال" کیش نوشت و بار دیگر مفصل تر آن مقاله را در مجله ای در ایران، نشریه انستیتوی مطالعات ایران شناسی انگلیس در ایران نوشت و با ذکر منابع و ماخذ به خوبی و با بصیرت، راه شیراز- لاقر- کیش و آبادی های همین راه را شرح داده است. در کتاب سمینار خلیج فارس یعنی اولین سمینار خلیج فارس قبل از انقلاب به تفصیل از موقع طبیعی کیش و خواهر کوچک کیش، جزیره سُری (حتماً آقایان می دانید کجاست، همین نزدیکی هاست) سخن به میان آمده است و مرحومان، سید محمد محیط طباطبایی، سلطانعلی سلطانی بهبهانی شیخ الاسلام، سرلشگر بهروز، سپهبد صادقیان و خود بنده مطالبی گفته ایم و چاپ شده است. بخصوص آنچه مرحوم دکتر احمد مستوفی استاد فقید دانشگاه تهران مستند، محکم و عالمانه نوشته و راهنمایی علمی محققین خواهد بود. (گمان می کنم مرحوم دکتر مستوفی یا همدرس آقای دکتر گنجی بوده یا شاگرد ایشان، من دیگر نمی دانم، ایشان باید خودشان بگویند).

در مقالات نخستین سمینار خلیج فارس گفته اند: یک نوع ماهی مرسوم به مالیمو در کرانه های این جزیره یافت می شود که بسیار مزاحم قواصان است و مجلد نخستین سمینار خلیج فارس، مرحوم محمدعلیخان سدیدالسلطنه مینابی کبابی بندرعباسی هم اشاره به همین ماهی کرده است، منتهی در ساحل قشم و با اسم دیگری. ولی این ماهی را آنجا که نوشته اند یا مالیمو را در ساحل جزیره کیش دیده اند.

سر آرلوند کی ویلسن، مولف کتاب خلیج فارس THE PERSIAN GOLF نوشته است: «کیش به دلایل و جهاتی که ابن بلخی ذکر کرده است، جانشین سیراف شد و مهمترین مرکز تجارتی خلیج فارس گردید. مساحت این جزیره ۸/۵ میل در ۴ میل است (و البته چون او انگلیسی بوده است باید بخوانیم مایل، چون این مایل را در عربی میل می خوانیم، اما خود آنها می گویند مایل و لابد اختلاف حساب هم دارد). شهر قدیمی کیش در اواسط ساحل قدیمی جزیره کیش واقع بود و بقایای آن به شکل تل های بزرگی از شکسته سفالین و چینی پیدا شده است. خرابه های یک مسجد قدیمی نیز در اینجا دیده می شود که ستون های سنگی شکسته اش در اطراف افتاده است. بعلاوه چندین آب انبار بزرگ به شکل مستطیل با دیوارهای ساروجی نیز موجود است که عمق

یکی از آنها به ۲۴ پا می رسد و سقف آن خراب شده است و فروریخته. آب را برای زراعت به وسیله قنات که در ایران معمول و متداول است می رسانیده اند. جز این، این جزیره اختصاص به الهه ونوس و مرکول داشته، زیرا که جزیره ای که آریان، مورخ اسکندر به نقل از ناکوس(نارت) دریاسالار اسکندر نقل می کند، آن را به نام کانتینا نامیده است...». باید به عرضتان برسانم که نه سفرنامه نارت سفرنامه مستند محقق است و نه نامی که برای آن جایی که نارت ذکر کرده، نامهای صحیحی است. خیالبافی است که فلان اسم مربوط به فلان جزیره است و آنچه را که آریان هم نوشته است، بطور کلی مسموع است، از یکی از همسفران نارت. بنابراین، اعتباری به سفرنامه نارت نیست. سر ویلیام اوزلی افسانه ای راجع به وجه تسمیه این جزیره در کتاب خود نقل می کند، اما از روایت اوزلی که ظاهراً از زبان مردم شنیده یا در کتابی خوانده است. موثق تر و رساتر و کامل تر آن در کتاب وصاف الحضرة ابو عبدالله وصاف شیرازی ذکر شده است. وصاف الحضرة نوشته است: «پیرزنی فقیر در سیراف (بندر طاهری امروز) از فرط تنگدستی بر لب دریا نشسته بود و می نالید قضا را کشتیبان یک کشتی دریانورد که عازم هندوستان و چین بود او را دید و بر او رحمت آورد و از او خواست تا مالی به او بسپارد که در این سفر دراز دریایی برای او بفروشد و منافعی یا اصل مال را برای او برگرداند. چون در آن روزگاران ناخدایان و دریانوردان این معاملات را که برای کمک به مستمندان انجام می گرفت به فال نیک می گرفتند و سبب رضای خداوند می دانستند. پیرزن تهی دست از مال دنیا فقط گربه ای داشت، آنرا به ساحل آوردند و به ناخدا سپردند و ناخدا به شهری رسید که موش ها زیاد شده بودند و بزرگان شهر و حاکم شهر از موش گشی عاجز مانده بودند. قضا را تدبیر ناخدای کشتی موثر افتاد و ناخدا را از بزرگان و بازرگانان هدیه های بسیار رسید و آن گربه پیرزن، موش های را کیش کرد؛ یعنی از محیط زندگانی مردم به دور کرد و مقداری از آنها را خورد. از آن روز اسم این جزیره را کیش گذاشتند. آن مال فراوان را را ناخدا در هر شهر و بندر به خرید و فروخت گذاشت و متاع بسیار در طول سفر به خرید و فروش، درآمد آن تجارت گوناگون را به سیراف (بندر طاهری بوشهر امروز) آورد و به آن پیرزن تسلیم کرد. پس پیرزن به جزیره کیش رفت که فرزندان آن از فرط تهیدستی به آن جزیره فرار کرده بودند(جزیره کیش) و خبر گنج باد آورد را به آنها داد و آنها ثروتمند شدند و کشتی ها پرداختند و داد وستد کردند و دولت مند شدند و بدان جزیره آنچنان برآمدند که امیران دولتخانه فارس به زمان اتابک ابوبکر سعد زنگی شدند و سلسله ملوک بنو قیصر یا بنی قیصر را پی افکندند».

یکی از قدیمی ترین مصنفین اسلامی، که اشاره به این جزیره کرده است ابن خرداد به خراسانی است که مولف کتاب "المسالک و الممالک" است و استاد ایرج افشار تاکنون دو چاپ از آن را در تهران منتشر کرده است. ابن خرداد به نوشته است (به طوریکه مولفین قدیم نوشته اند درباره

جزیره کیش): «شهری بزرگ و باحصار ساخته شده و کشتی های تجاری هندوستان و عربستان اغلب در بندرگاه آن لنگر می انداختند و قزوینی می گوید: هوای آن از حمام گرمتر است لیکن با وجود این، جمعیت زیادی در این شهر و این جزیره سکونت دارد». و ادیسی نیز شرح مفصلی راجع به جزیره کیش نوشته و مطالب مهمی بر اطلاعات ما در خصوص تاریخ آنجا افزوده است. «یک قنات تحت الارضی که شاهان قدیم ایران آن را حفر کرده اند در میان باغ امیر کیش می گذرد و آب انهار و چشمه ها وارد آن شده منبع آب انبارهای شهر پر می کند، اهالی کیش ماهی را با خرما می خورند و عادت آنها این است (این در هفتصد سال پیش نوشته شده است) که غذا را با دست راست تناول کنند و اگر کسی نان را با دست چپ ببرد یا بخورد، بی ادب محسوب می شود. خانه ها عموماً از سنگ و گل و کاهگل ساخته شده است و دارای چند طبقه و از دور به شکل هلال مستحکمی به نظر می آید. اهالی آنجا از منسوجات مراکش لباس می پوشند و گوشه ی دستار خود را آویزان می کنند سلطان این جزیره نه قشون پیاده و نه لشکر سواره دارد. عموم مردم جزیره ملاح و بحریما هستند. زنها همگی لباس سیاه در تن می کنند و در موقع عروسی، داماد صد دینار به عنوان شیربها به زن می دهد و زن نیز به همان مقدار پول به خانه شوهر می آورد و بعد در قبالة قید می کنند داماد ۲۰۰ دینار به عروس مقروض است. در این جزیره مردها بطور کلی تابع زنها هستند و صحبت از هیچ کاری برخلاف میل و رضای ایشان نمی کنند». صحبت از هفتصد سال پیش است و نمی دانم حال چگونه است!.

جزیره کیش تا قرن سیزدهم میلادی یعنی هفتاد سال پیش به اهمیت خود باقی بود، چنانچه ذکریای قزوینی می گوید: «این شهر دارای ابنیه و امارات و باغ ها و دروازه های بسیاری است و در عهد ما هیچ مکانی به صفا و دلگشایی آنجا نیست». همانگونه که کیش جای سیراف را گرفت. هرگز یعنی میناب قدیم (یا میناب حالا) جای کیش را گرفت و مرکز تجارتی خلیج فارس گردید و پس از سقوط کیش به دست ملوک هرمز، آبادانی کیش به جزیره هرمز انتقال یافت.

مرحوم سدیدالسلطه محمدعلی خان کبابی بندرعباسی تاریخ ملوک بنی قیصر یا بنو قیصر را از کتاب قران السعدین نقل کرده، ولی در بیشتر کتبی که مربوط به روزگار دیلمیان و اتابکان باشد از جزیره کیش یاد شده است. به روزگار اتابک ابوبکر سعد زنگی، کیش را دولتخانه فارس می گفتند و نوشته اند آنچه عطر و کافور و طیب وارد خزانه می شد

و مالی فراوان از آنجا می آوردند و امرای کیش یعنی سلاطین کیش خراج بحرین را برای پادشاهی ایران وصول می کردند. ابن مجاور در ۶۲۴ ه.ق می گوید: «در بحرین و عمان نوبت سلطنت به نام اتابک سعد می زند و به نام نائب او در جزیره کیش که سلطان جزیره کیش است و این سلطان جزیره کیش از بنی قیصر است و شهریار جزیره کیش به واسطه اتابک ابوبکر سعد زنگی بایستی

عزم اطاعت به دولت مرکزی فارس کند» و در قران السعدین آمده است که: «ملک سلطان بن قوام الدین بن ملک تاج الدین بن ملک شاه ملک جمشید قیصری که به لوازم فرمانبرداری خود عمل نمی کرد و باد غرور در دماغ افکنده بود و طغیان نموده بود. امیر سیف الدین ابونصر علی بن کی قباد صاحب جزیره هرمز را که کنیه اش در شرح دیوان ابن مقرب ابوالمظفر یادشده، به دستور اتابک ابوبکر سعد زنگی با جهازات دریایی به کیش حمله برد و روز دوازدهم جمادی الاولی سال ۶۲۶ هجری وارد جزیره کیش شد و ملک سلطان در این زد و خورد به قتل رسید و حکومت خاندان بنی قیصر پس از یکصد و بیست سال سیادت و حکومت در دریای فارس و عمان و سواحل هندوستان و زنگبار منقرض گشت یعنی کیشی ها حکومت زنگبار آفریقا (افریقای شرقی) و قسمتی از هندوستان و یمن و این نواحی را در دست داشتند.

استاد فقید مرحوم سید محمد طباطبایی رحمه اله علیه تحقیقی بسیار عالمانه در خصوص جزیره کیش کرده است. در جلد نخستین سمینار خلیج فارس مکتوبه سخنرانی آن مرحوم بهشت آشیان ثبت گردید و چاپ شده است. تا سال ۱۳۲۷ شمسی که من به اتفاق پروفیسور اوبن به این جزیره آمدم (یعنی حدود ۷۰ سال پیش) بین دو قطعه جزیره به نام سجم و سیفین که هر دو آبادی کوچک جزیره بودند، خرابه های مسجد جامع قدیمی کیش و اطلال و ویرانه های در هم آکنده و انباشته، ته ستون ها و ستون های شکسته آن که در کتب سیاحان و نویسندگان قدیم از آنها یاد شده است را دیدم و عکس گرفتم.

مطالبی را در خصوص جزیره کیش بطور بسیار مختصر به عرض رسانیدم. در کتاب آثار شهرهای باستانی سواحل و جزائر خلیج فارس و دریای عمان در فصل آثار شهر کیش و سُرّی نوشته ام با تصاویر آنها در صفحات ۸۲۷-۸۰۷ این کتاب، چاپ اول انجمن آثار ملی و چاپ دوم انجمن آثار و مفاخر فرهنگی، اما در چاپ دوم عکس ها را خراب کردند، سیاه شده، اگر می خواهید بخوانید، اگر چاپ اول را گیر آوردید، این چاپ را انشاءالله که قابل استفاده باشد. اکنون پیش از آنکه این دو جلد کتاب معروضه را به آقای دکتر قرخلو تقدیم کنم، استدعا دارم اگر سوالی یا پرسشی دارید در خصوص همه مسائل خلیج فارس و جزیره کیش سوال فرمایید تا در حدود فرصت و بضاعت علمی ناچیز خودم به عرض برسانم و اگر ندانم پوزش می خواهم و این مطلب را هم عرض می کنم به این دلیل به اینجا آمده ام به خاطر اینکه من بعضی از روزها در دایره المعارف بزرگ اسلامی رایگان می نشینم و جواب دانشجو و محقق را می دهم. آقای دکتر کیانوش کیانی که اینجا تشریف دارند، مدیر دانشنامه خلیج فارس (که دایره المعارف دارد منتشر می کند) هستند، ایشان به بنده لطف کردند که بنده به این جلسه بیایم و الا برای من شرکت در جلسه گفتگو و غیرهم از من گذشته و دیگر قصه تمام شده است؛ چون ایشان فرمودند و آقای دکتر قرخلو هم تلفن کرد که آقا! باید بیایید

شما چنین هستید، شما چنان هستید، گاو پیشانی چال خلیج فارس هستید! گفتم: چشم! اطاعت می کنم. حال آمدیم. حال من (اگر آقای دکتر قرخلو تشریف دارند) که برای اولین روز و اولین بار که ایشان را زیارت می کنم، استدعا می کنم که این دو کتاب را به ایشان تقدیم بکنم، تا اینجا به یک مرکزی بسپارند که دانشجویان و محققان اگر بخواهند استفاده کنند.

خوشامدگویی و سخنرانی حجه الاسلام و المسلمین دکتر علیدادی، امام جمعه کیش

"اعوذ بالله من الشیطان الرجیم، بسم الله الرحمن الرحیم، الحمد لله رب العالمین و الصلاة والسلام علی خیر خلقه محمد و آل الطاهیرین و لعنة الله علی الاعداء اجمعین".
من قبل از اینکه هر سخنی عرض کنم، چون ۵ دقیقه وقت دارم که در خدمتان باشم و نمی خواهم وقت شما عزیزان گرفته شود و پنج دقیقه وقت داده شده، امیدوارم خدا



کمک کند چهار پنج دقیقه را از باب خیر و احترام خدمتتان باشم. حداقل به دو دلیل بسیار خوشبخت و خرسندم از اینکه جزیره زیبای کیش میزبان چهره های فرهیخته، دانشمندان و علمای تاریخ و جغرافیا و جامعه شناسی است و از اینکه به این سرزمین مبارک قدمتان و پاتان باز شد، خدا را شاکرم و مباحات می کنیم که چهره های علمی کشور در این سمینار حضور پیدا کردند. نکته دوم اینکه روز پرافتخار خلیج فارس است و میزبان چهره های فرهیخته کشور، کشتی طبیعی خلیج فارس (در واقع همین جزیره زیبای کیش) در دل و قلب آبهای نیلگون خلیج فارس به صورت طبیعی قرار گرفته است. شما از اینکه این کشتی زیبا که جزیره خدادادی ست را انتخاب کردید، باعث خوشحالی و خرسندی است. یکی دو نکته خیلی کوتاه عرض کنم و شما را به خدا بسپارم. برای تشریح وضع ایران اسلامی، همانطور که ما از بیان نورانی شما دانشمندان و فرهیختگان که استفاده کردیم در کتابهای گیتاشناسی، وقتی که می نویسند هر کشوری سابقه اش چقدر است به چند کشور که در دنیا که می رسند، می نویسند: قدمت تاریخی و ایران اسلامی یکی از اینهاست. انصافاً مقاله بسیار ارزشمند دکتر اقتداری که با کمال اقتدار و صلابت در حالیکه سالها تجربه را پشت سر گذاشته اند و در این محفل علمی ارائه فرمودند، بسیار ارزشمند است و خیلی هم شجاعانه حتی حاضر نشدند از ارائه کامل آن چشم بپوشند، چون واقعاً روی خط خط این مقاله کار کرده بودند حاضر نشدند که هیچ چیزش هدر برود و تا آخر مقاله شان را خواندند از ایشان هم بسیار متشکریم. نکته آخر را هم که عرض کنم درباره جزیره کیش است: جزیره کیش، خیزهایی گرفته برای توسعه و رشد و به هر دلیل در هر زمانی چیزهایی با یک موانعی مواجه شدند و کشتی طبیعی کیش، کشتی توسعه آن، مثل کشتی یونانی که در گوشه جزیره کیش به کل نشسته است. آخرین چیزی که شاهدش هستیم خیز بعد از انقلاب اسلامی ایران است، امیدواریم به برکت نفس های پاک شما و همه ملت

ایران این خیز توسعه جزیره کیش به مبارکی محقق بشود و در آینده نزدیک شهری با توسعه چشم گیر و قابل توجه در همه ابعادش داشته باشیم. جهت شما دانشمندان و علما این فن عرضه می کنم که جزیره کیش، بعضی ها مدعی اند، چون واقعاً حقیقت این است که سفرنامه ها، مجمع البلدان ها، کتابهای جغرافیایی حتی کتابهای نجومی همه اینها هرکدام از زوایایی، مطلب بسیار فراوانی در رابطه با تاریخ هر منطقه ای ثبت و ضبط کرده اند. یکی از مسائلی که من ندیدم در کتب تاریخی ما بعضاً یک مقدار مسائل مغفول عنه مانده اند، دلیلش هم این است که عزیزانی که تحقیق می کردند کمتر خودشان در کیش مستقر می شدند و می ماندند. این است که طبق ادعای کسانی که سالها از عمرشان می گذرد و در این جزیره هستند، این جزیره سی صد اسم دارد و اسامی اش در سه لایه است. لایه اول لایه آبی است، تمام آبهای جزیره با شعاع پنجاه- شصت متری اسم دارند، لایه دوم خود سواحل؛ سواحل جزیره کیش مورد به مورد اسامی دارند و لایه سوم خود داخل جزیره است و داخل جزیره هم اسامی متعددی دارد. از وقتی که این به عنوان یک حداقل فرضیه مطرح شد به بعضی از عزیزانی که کار تحقیقی می کنند، ارجاع دادیم که این کار خوب انجام بشود، تا الان به نزدیک صد اسم رسیده اند و تفسیر هرکدام از اسم ها خودش خاطرات فراوانی را به دنبال دارد. امید دارم بر شما عزیزان خوش بگذرد. من چون وقتم تمام شد بیشتر مزاحم نمی شوم و امیدوارم صحبت های شما عزیزان و مقالات فنی و حرفه ای شما هم برای ایران اسلامی ماندگار بشود، هم انشاءالله در خاطرات و حافظه خوب این جزیره همانطور که دکتر اقتداری جزئیاتش را فرمودند، با اسامی شما علما و دانشمندان این فن انشاءالله ثبت و ضبط بشود. امیدواریم همیشه خلیج فارس، خلیج فارس باشد و افتخار ما این باشد که انشاءالله از تمامیت آن دفاع کنیم. والسلام علیکم ورحمة الله و بركاته.

سخنرانی جناب آقای دکتر احمد خوشنویس، رئیس پژوهشگاه میراث فرهنگی
سازمان میراث فرهنگی، صنایع دستی و گردشگری

خدمت همه عزیزان که در این جلسه تشریف دارند، عرض ادب و سلام دارم و امیدوارم که ایام فاطمیه مقدس شمرده بشود برای ما و ما از انوار پرفتوح حضرت زهراء شامل حالمان بشود و بتوانیم در مجلسی که پیگیر هستیم در ارتباط با نقاط قوت و قدرت بحث فرهنگی و گردشگری در جزیره کیش و بحث خلیج همیشه فارس، بتوانیم استفاده کنیم و در اختتامیه این همایش راهبرهای خوبی را ارائه بدهیم به سیاستمداران و اهل تفسیر در محورهای مختلف کشور. تبریک می گویم روز ملی خلیج فارس را که در دهم اردیبهشت ماه در تقویم ها ثبت شده و امیدواریم که با حضور اساتید، دانشجویان و همینطور با حضور دانشمندان گرام و خبرگان و نخبگان کشوری و کلیه



علاقمندان برای پیشبرد اهداف ملی و فرهنگی-تاریخی کشورمان این همایش بتواند به اهداف خودش برسد. با توجه به ضیق وقت و با توجه به اینکه می دانم که اطلاع کلام، موجب می شود که ما نتوانیم استفاده کنیم از صحبت های استاد گهربار، استاد گرامی، جناب آقای گنجی، من ضمن خیر مقدم از طرف جناب آقای بقایی رئیس محترم سازمان و معاون محترم ریاست جمهوری، خدمت همه ی عزیزان تشکر می کنم. از دانشکده جغرافیای دانشگاه تهران، همینطور مرکز گردشگری علمی- فرهنگی دانشجویان ایران در جهاد دانشگاهی، مرکز مطالعات ملی جهانی شدن و سازمان منطقه آزاد کیش و مخصوصاً همکار عزیزمان، جناب آقای جهانیان که برنامه ریزی کردند و از طرف دوستان در سازمان میراث فرهنگی، صنایع دستی و گردشگری این همایش را پیگیری کردند و تا اینجا رساندند. امیدوارم که تا ساعت ۱۰ شب بتوانیم با پیگیری مقالاتی که اساتید محترم ارائه خواهند داد به مسائل واقعاً ژئوپولیتیک و مهم جهانی که ما در آن قرار می گیریم، اهمیت ارتباط بحث خلیج فارس و جزیره کیش را در محور کشور همسایه و کشورهای اسلامی بهتر بدانیم. اینطور که من در برنامه دیدم، از ۲۲ مقاله ای که ارائه شده، مقالات در محورهای اجتماعی و فرهنگی و تاریخی هر کدام دو مقاله، در محور زیست- محیطی سه مقاله، در محور

گردشگری چهار، محور اقتصادی سه و محور جغرافیایی پنج مقاله ارائه شده که می تواند، برای همه ما نویدبخش این باشد که محورهای مختلف مورد بحث در ارتباطی که ما در آن جمع شدیم، مورد بحث قرار گیرد و هم اینکه با بحث و بررسی در زوایای مختلف در اختتامیه یک قطع نامه یا بیانیه خوب، قوی و محکمی داشته باشیم که با حضور مسئولین کشوری در جلسات مختلف، این بیانیه بتواند راهبرد خوبی باشد برای تصمیم گیری مسئولان. من بیش از این اطاله کلام نمی کنم و امیدوارم که حاج آقای علیدادی امام جمعه محترم کیش بتوانند با شناخت بهتری که از این همایش پیدا می کنند، در بیاناتشان نسبت به راهنمایی کلی مردمی که در کیش ارتباط پیدا می کنند، با این مباحث آن راهنمایی های خوب را ارائه بدهند؛ چون با تعریفی که از یک نظام توسعه پایدار داریم به این شکل هست که مردم در کنار برنامه ریزی اقتصادی، سیاسی، اجتماعی و فرهنگی کشور باید با مسئولین همراه باشند. خیلی متشکر هستم و امیدوارم موفق و موید باشید.

سخنرانی جناب آقای دکتر محمدحسن گنجی، چهره ماندگار علمی کشور

عرض کنم خدمتتان که سال گذشته در همین روزها همایش خلیج فارس در بنیاد ایران شناسی برقرار بود و در سر نهار به گوشم خورد که یکی از خانم هایی که با هم صحبت می کردند (از همان اداری ها نه مدعوین به اصطلاح مطلع) می گفت: این خلیج فارس چه خبر است، که اینقدر صحبت



از خلیج فارس است؟ من بعد رفتم به او یک توضیحاتی دادم. در این جلسه از ما خواسته شده بود یک مختصری درباره ی ویژگی های خلیج فارس خدمتتان، مستقل، عرض بکنم که آن را تهیه کردم؛ ولی در این ده دقیقه ای که به من وقت داده شد و خواهید دید، اگر سوالی هم در این باره باشد که از کلمه ویژگیها استنباط می شود، من در اختیارتان هستم. همانطور که آقای اقتداری هم اشاره کردند، هر مشکلی باشد تا آنجاییکه ما می دانیم، رفع می کنیم. من میخواهم در این چند دقیقه ای که به من اختصاص داده شده، جواب آن خانم را بدهم که چرا خلیج فارس؟ مقدماً عرض بکنم که همگی تان می دانید که سه - چهارم سطح زمین را آب گرفته و یک- چهارم آن خاک، طبیعت در فصل مشترک این آب و خاک، نظم و ترتیبی طبیعی رعایت نکرده، این هست که گهگاهی خشکی ها به داخل آب نفوذ کرده است. پدیده های است که از سه طرف آب هست و یک طرفش به خشکی وصل است که ما به آن شبه جزیره می گویم. عکس آن، موقعی که است که دریا نفوذ کرده به داخل خشکی و مجموعه ی آبی که از سه طرف به وسیله خاک محدود شده و یک طرفش به دریاست، به وجود آورده، این را می گوئیم خلیج هر کدام از این ها از دید جغرافیایی یک خاصیت هایی دارند، در کره زمین حدود ۱۰ خلیج عمده هستند که بیشترشان در بر قدیم اند. تمام این ها به نام اقوام و کسانی نامیده شده اند که در آن حول و حوش زندگی می کردند، از قدیم الایام اینجوری بوده. خلیج هایی که در بر جدید هستند بیشتر به نام مکتشفینی هستند که اولین بار آنجا را کشف کردند، چون در تاریخ اکتشافات جغرافیایی ما می خوانیم که مثلاً آمریکا بعد از کریستف کلمپ چه سرنوشتی داشت و چه جوری کشورهای استعمارگر و یا استعمار طلب اروپایی، انگلیسی، فرانسوی، آلمانی، اسکانندیای و ایتالیایی رفتند و جایی اختیار کردند و به اسم آنها شده. ولی مال ما از قدیم البته خلیج فارس بوده و یک اگر ملعون انقلابی مصر، ناصر شصت سال پیش، مسأله خلیج عربی را پیش نمی آورد، شاید ما متوجه اهمیت تاریخی خلیج فارس نمی شدیم؛ ولی

در این ۵۰-۴۰ سال اینقدر درباره ی اهمیت خلیج فارس گفته شده که حالا می گوئیم، خلیج همیشه فارس. مبدا دوباره ادعایی به عمل بیاید.

اما اهمیت خلیج فارس در این است که از آن ۱۰ خلیجی که گفتیم در بر قدیم هستند که بزرگترینشان مدیترانه حساب می شود و بعد مثل بحر احمر، مثل خلیج فارس، مثل خلیج بنگاله، مثل بالتیک و خلیج های دیگر یک امتیاز بزرگ برای خلیج فارس این هست که از قدیم الایام که در حاشیه هیچ کدام از این ها تمدنی که در نزدیکی خلیج فارس به وجود آمد، پدید نیامده است. حالا به دوره های خیلی گذشته کاری نداریم که اکتشافات باستان شناسی و این ها تازه، اطلاعاتی برای ما فراهم می کند، ولی از همین سه، چهار هزار سال قبل از اینکه کلد، آشور و ایلام و ... بودند، این ها هم در همین حاشیه خلیج فارس بودند و بر اساس امکانات آن زمان در حاشیه خلیج فارس، در دید خشکی، با قایق های خیلی مقدماتی این ها مسافرت می کردند و به جاهای دوردست هم می رفتند و بر می گشتند و به اصطلاح رفت و آمدی بود.

از نظر چیزهایی که خیلی مورد علاقه مردم آن زمان بوده، مرواریدی بود که در این خلیج فارس، تنها، به دست می آمد و مروارید می دانید از همان زمان عزتش را نگه داشته و خیلی دنبالش کار کردند. در آن رفت و آمدها، خلیج فارس را عامل انتقال تمدن های شرق و غرب و آسیا می دانند و این واقعیتی دارد که بعدها به صورت یک تیره ای از یک بخشی از جاده ی ابریشم یا ارتباط شرق به غرب که بر مبنای ابریشم نام گذاری شده، که یک جاده ابریشم زمینی داشتیم که از قلب آسیا به اروپا راه پیدا می کرد و یکی هم از حاشیه دریا می آمده به خلیج فارس و بعد به بصره و بغداد و... و جاهای دیگر؛ بعد هم سلسله ی هخامنشی در اینجا به وجود آمده که سابقه تاریخی اش را همه ما داریم. در دوره اسلام خلیج فارس به صورت یک دریاچه اسلامی درآمد، برای اینکه از هم طرف مسلمانان احاطه اش داشتند، بعد تاریخ خلیج فارس را که کم و بیش برایتان گفتند و همان اقدامی که در مصر ناصر کرده، صحبت از خلیج عربی کرد و باعث شد ما برویم در کتاب ها، در نوشته ها، در تاریخمان ببینیم که این خلیج فارس قبلاً چه بود.

ما حالا می دانیم در دوره درخشان جغرافیای اسلامی که ما جغرافیدان ها آن را از ۲۰۰ هجری تا ۶۰۰ هجری می دانیم، کتاب های بسیار نفیسی تحت عنوان "مسالک و الممالک"، راجع به امپراتوری عظیم اسلامی که از رود سند تا مراکش ادامه داشته، نوشته می شده؛ در تمام آن نوشته ها درباره خلیج فارس نوشته اند و تمام، دریای فارس می دانستند و این را جزئی از دریای محیط می دانستند که بحر قدیم را احاطه کرده، چون آنها فکر می کردند که اقیانوس هند یک دریای بسته است، یعنی اینکه روی نقشه کره زمین، دم آفریقا به مشرق کشیده می شود و دم چین به مغرب کشیده می شود، اینها یک جایی را به وجود می آورد که سرزمین شناخته نشده که در تمام

آثار جغرافیایی آن دوره ها راجع به آن اقیانوس هند می نویسند، ولی می گویند در قسمتی از چین به این طرف در حاشیه اقیانوس هند ارتباطی بوده که از طریق خلیج فارس به بقیه اروپا و دنیای معلوم آن زمان می رسید است. در تمام کتاب های جغرافیای اسلامی اسم خلیج فارس است یا دریای فارس یا بحر فارس و از فارس جدا نشده. در اطلسهای که از آن زمان مانده در نقشه های استخری و بعد از آن در اطلس مهم انگلیسی (همه این ها است)، تا زمانی که اکتشافات جغرافیایی در سطح جهان بعد از رنسانس شروع می شود و آن وقت که اولین اروپایی که آمدند به مشرق زمین همانطور که می دانید در خلیج فارس اطراق کردند و بندر عباس، تنگه هرمز و... که در تصرف اسپانیای ها و پرتغالی ها و این ها قرار گرفت تا زمانیکه شاه عباس همه این ها را بیرون کرد. از این نظر اهمیت خلیج فارس این است که دروازه ای شد برای استعمار مشرق زمین به وسیله اروپایی ها؛ یعنی از راه خلیج فارس بود که انگلیسی ها به هندوستان راه پیدا کردند به دنیای هند را به تصرف در آوردند و همینطور از آن طرف ترها. این یک علت بود خلیج فارس را در ذهن ما و در دنیا به صورت یک دریای تاریخی عنوان کرد.

مسأله دوم اینکه از زمانیکه انقلاب صنعتی در اروپا شروع شد می دانید که انقلاب صنعتی روی کارآمدن کارخانه ها و نیرو و از این حرفها که نیاز به منابع سوخت داشت. دویست سال این سوخت از طریق زغال سنگ که استخراج می شد، تأمین می شد، تا اینکه درست در صد سال قبل از این در ۱۹۱۰ اولین چاه نفت ایران در مسجد سلیمان به دست آمد و کم کم فهمیدند نفت هم می تواند از نظر سوخت جای زغال سنگ را بگیرد و آن وقت بود که انقلاب بزرگی در دنیا به وجود آمد برای کشف نفت و تصرف نفت و از شانس خوب یا بد ما، بعدها معلوم شد که تعداد زیادی از این منابع سوخت در همین منطقه است و طبیعی است در دنیایی مثل دنیای امروز که دنیای ارتباطات نامیده می شود و این ارتباطات دو صورت دارد: ارتباطات معنوی و فکری از طریق تلفن و رادیو و تلویزیون و اینها برقرار می شود؛ ولی ارتباط مادی از طریق مبادله کالا و انتقال منابع سوخت به مراکز تولید یا مراکز مصرف. اینجا من فقط دو-سه رقم آماری استخراج کرده ام، درباره نفت دنیا که معروف است که اطلاعاتی که تا اینجا به دست آمده ۶۱ درصد منابع نفت دنیا در منطقه خاورمیانه است که قلب آن خلیج فارس است و امروز ما داریم ثروت این موهبت خدادی را در قریب به ۱۰ میدان در دریا و چندین مرکز در خشکی استخراج می کنیم و به تمام دنیا می فروشیم و نفت یک ماده ای است که همه به آن احتیاج دارند؛ برای اینکه، تمام کشورهای توسعه یافته و پیشرفته نیاز به منبع سوخت دارند و بعد معلوم شد که روی ذخایر زیرزمینی نفت همیشه مقدار زیادی گاز است و این گاز از تاریخ ۱۹۱۰ تا چند سال پیش می سوخت و به هوا می رفت. در آبادان در چندین جا دائماً شعله های گاز به هوا می رفت. بعد ها این گاز تحت کنترل قرار گرفت و

انتقال پیدا کرد و کم کم به جایی رسید که جای نفت را گرفت و درباره گاز هم اینجوری از منابع گرفتم میزان گاز معلوم جهان، ۳۵ تریلیون متر مکعب است، البته ما می گوئیم بیلیون، تریلیون، سرلیون، می توانیم فکر کنیم یعنی چه؟ من می خواهم بگویم اگر صحبت یک میلیون باشد. انتقال یک میلیون تن نفت، مستلزم این است که اگر کامیونی ده تن باشد، یک میلیون تن (حساب کنید که) صد هزار کامیون بار می گیرد. صد هزار کامیون را اگر هر کامیونی را مثلاً ۶ متر مساحت حساب کنیم، می بینیم ۶ هزار کیلومتر باید پشت سر هم کامیون باشند، تا یک میلیون تن نفت جا به جا بشود. اینجا صحبت منابع که هست که می گویند ۸/۲۷ تریلیون گاز سهم ایران است که منابع گاز ایران در دنیا جزء چند منبع اولی به حساب می آید که مجموعاً ۳۸٪ گاز موجود در دنیا در خاورمیانه است و ۵ کشور بزرگ به اصطلاح از نظر تولید گاز به این ترتیب هستند: روسیه، امریکا، کانادا، ایران، نروژ و از نظر مصرف: آمریکا، روسیه، ایران که مصرف گازشان از همه جا بیشتر است. حالا گاز یک مسأله ای است که جنبه ژئوپلیتیکی پیدا می کند، برای اینکه انتقال گاز از محل تولید تا مصرف ممکن است از چند کشور بگذرد. ای روزها تماماً صحبت از معامله گاز ما به هند است که از راه پاکستان باید بگذرد و یا از راه افغانستان باید بگذرد و قراردادهایی برای حمل و نقلش باید تأمین بشود.

تمام مسائل مربوط به این است که ما در اینجا این خلیج فارس را بهتر از آن چیزی که است، بشناسیم. حال خلیج فارس در جنبه های دیگر هم خیلی اهمیت دارد. یک مقدار غذای آینده ما را خلیج فارس تهیه خواهد کرد. می گویم آینده را، برای اینکه، حالا منابع غذایی جاهای دیگر است؛ ولی با این ازدیاد جمعیت بیشتر که منابع کم می شود، بیشتر دنیا متوجه دریاها هستند تا از منابع دریا استفاده نکنند. ما دنبال معادن می گردیم و به اصطلاح ممکن است این معدن ها هم تمام بشود و این معدن ها که تمام شد، تازه می رویم سراغ دریاها که، مواد معدنی موجود دریاها از زمین شسته شده و رفته آنجا. در زمینه های مختلف الان در خلیج فارس می دانید که از جهت حیات حیوانی و ترکیب خاک و آب و این ها مطالعات عمیقی انجام می شود که در همین همایش ها مطرح است و من خیال می کنم که یکی از برکت های جمهوری اسلامی، متداول شدن همایش در فرهنگ ماست؛ برای مسائل علمی و تاریخی و اقتصادی همایش داریم، که مشکلاتمان را حل می کنیم؛ مثلاً فرض کنید همایش برای برنج داریم، همایش برای زعفران داریم، ممکن است فردا همایش برای سیب زمینی داشته باشیم. هر کدام از این مسائل بایستی در همچنین اجتماعاتی مطرح بشود و به صورت عمقی مورد مطالعه قرار بگیرد که تمام اینها درباره خلیج فارس مطرح است و من امیدوارم که هر آنچه الان گفتیم (در این چند دقیقه) جواب آن خانم و اشخاصی را که ممکن است هنوز ندانند که - چرا خلیج فارس؟ - داده شده باشد. خیلی معذرت می خواهم

گزارش جناب آقای دکتر احمد پورا احمد، رئیس دانشکده جغرافیای دانشگاه تهران
و رئیس کمیته علمی همایش

بسم الله الرحمن الرحيم. مقدم همه شرکت کنندگان محترم مخصوصاً حجة الاسلام والمسلمین جناب آقای دکتر علیدادی، امام جمعه محترم کیش را خیر مقدم عرض می کنم. من گزارش هایی را نوشتم و آماده کرده بودم که خدمت عزیزان بخوانم، اما با توجه به صحبت هایی که شد و گزارش جناب



آقای جهانیان که در واقع دبیر کل همایش ارائه فرمودند، ذکری دیگر به ارائه اش نمی بینم. خوشحالم که این همایش فراهم شده و عزیزان شرکت کرده اند. فکر می کنم که اگر همایش ما همین الان هم تمام بشود به اهداف خودش دست یافته است. برای اینکه اولین هدفی که همایش ها دنبال می کنند، جمع کردن و تجمع محققان و پژوهشگران است که اینها همدیگر را ببینند و آشنا بشوند و این بهترین بهره برداری برای همایش است که الحمدالله این توفیق حاصل شده است. کجا ما می توانیم جناب آقای دکتر اقتداری، جناب آقای دکتر گنجی، جناب آقای دکتر علیدادی که خودشان از علما منطقه هستند، آقای دکتر قرخلو همکار محترم که از کانادا به خاطر این همایش اینجا تشریف آوردند و عزیزان دیگر و این مغتنم است که دانشجویان محترم ما از این استفاده کنند؛ بنابراین نگران گذشتن وقت و اینکه مثلاً حالا سخنرانی فلانی طول کشید یا امکان دارد به بحث های ارائه مقالات نرسیم، نگران نباشیم و هدف همایش این است که دور هم جمع بشویم، همدیگر را ببینیم و انشاءالله قرار و مدارها را بگذاریم برای کارهای علمی پیگیری های علمی بعدی.

من خیلی خلاصه عرض کنم حدود ۵۲۰ مقاله به کمیته علمی همایش که حقیر هم مسئولیت علمی آن را داشته رسید. ما در هفت کمیسیون علمی متناسب با موضوعات اعلام شده در آنجا بررسی کردیم، در مراحل مختلف، جا دارد که از کمک و همیاری اساتید ارجمند تشکر کنم. اساتید زیادی چه به عنوان مسئولین کمیسیون علمی و چه به عنوان داوران با ما همکاری داشتند، که از این ها باید تشکر کنیم به هر حال با توجه به محدودیت وقت ما ۲۲ مقاله را که دبیران محترم هر کمیسیون انتخاب کرده بودند، بناست که امروز ارائه کنیم؛ اگر چه تمام این ۵۲۰ مقاله ای که رسیده ارزشمند هستند و بخشی از آن در یک Cd هدیه شده، چاپ شده، ارائه شده. من امیدوارم که مرکز همایش ها و کلاً جناب آقای جهانیان که شرایطی را فراهم بکنند که همه ی این مقالات

به چاپ برسد و در اختیار علاقه مندان قرار بگیرد و حداقل به صورت Cd به صورت الکترونیکی منتشر بشود.

من دیگر بسنده می کنم، اینجا دو سه صفحه مطلب نوشته بودم برای اینکه استفاده کنیم از بیانات محترم اساتید. فقط یک عرض مختصر دارم و آن این است که برای اینکه ما قطعنامه علمی و شایسته ای داشته باشیم و بتوانیم جایگاه شایسته خلیج فارس را به هر حال و مخصوصاً توسعه آینده اش را، راهبردهایی ارائه بشود و نتیجه کار اساتید محترم و محققان گرامی بتواند در قطعنامه بیاید، من از همه عزیزان خواهش می کنم که هر پیشنهادی دارند ولو اینکه یک جمله باشد، در هر یک جمله، به صورت بایدها و نبایدها، این را لطف کنند، همین الان بر روی کاغذ کوچک و یا یک صفحه یادداشت که خدمت همه ی عزیزان هم داده شده است، لطف کنند به مسئولین همایش ارائه کنند.

من از همکاری همه ی عزیزان تشکر می کنم و از جناب آقای جهانیان هم تشکر ویژه می کنم؛ چون می دانم که علیرغم مشکلات و محدودیت های زیاد، با پیگیری و پایداری که به خرج دادند به هر حال این همایش برگزار شد. از این از کلیه سازمان هایی که عزیزان قبلاً نام بردند، سازمان عمران کیش، میراث فرهنگی و بخش گردشگری آن و دانشگاه تهران، دانشکده جغرافیا و خدمت شما عرض می شود از عزیزان همکار و مسئولان کیش تشکر می کنم.

سخنرانی و مقاله (۲) دکتر مجید تفرشی (مروری بر اسناد تازه یاب و تازه آزاد شده در آرشیو ملی بریتانیا درباره روند حاکمیت ایران بر جزایر سه گانه خلیج فارس)



به نام خدا، خیلی متشکرم از اینکه این فرصت را به من دادید و ممنونم از مهمان نوازی دوستان. حقیقتاً تهیه ی این کتاب ۴۰۰ صفحه ای درباره موضوع و خلاصه ۱۰۰ صفحه ای و چکیده ی ۴۰ صفحه ای آن که پیشم هست، آسانتر از خلاصه کردن سخنرانی در طی ۱۰ دقیقه است؛ چون ۱۰ دقیقه صحبت کردن کار خیلی سختی است. من همه ی تلاش خود را می کنم تا خیلی بیشتر از زمانی که فرمودند، نشود.

بدون هر گونه مقدمه چینی، وارد اصل ماجرا می شوم و خدمتان عرض می کنم که موضوع بحث مروری است بر اسناد تازه یاب و تازه آزاد شده در آرشیو ملی بریتانیا درباره روند اعاده حاکمیت ایران بر جزیره سه گانه خلیج فارس و تحولاتی که منجر شد بعد از ۶۸ سال اشغال نیروهای بریتانیایی، جزایر تنب بزرگ و تنب کوچک و ابوموسی مجدداً به ایران و نقشه ی ایران بازگرداند. درباره موضوع البته محققان زیادی از گذشته تا حال کار کردند کسانی که زنده هستند و کسانی که در گذشتند در داخل و خارج از ایران. به نظر من بهترین کاری که منتشر شده کتاب دکتر نقی طبرسا است که فعلاً در دسترس نیست؛ ولی وزارت خارجه در دو-سه سال پیش آن را چاپ کرد و فکر می کنم تا این لحظه بهترین کتاب چاپ شده در این موضوع است در باب حاکمیت ایران بر جزایر. البته استناد این کتاب به اسناد بریتانیایی نسبتاً کم است و هم درباره اسنادی که تا آن زمان منتشر شده بوده (زمان نگارش آن کتاب) و هم درباره ی اسنادی که بعداً آزاد شده، به آن اشاره می کنم.

نزدیک به بین چهار تا پنج هزار برگ سند در آرشیو بریتانیا درباره تحولات سال ۶۸-۷۱ که که منجر به بازگشت جزایر سه گانه به ایران شد، وجود دارد. قانداً بر اساس سند آرشیو ملی بریتانیا در پایان سال ۲۰۰۶ بعد از ۳۰ سال در دسترس محققان و علاقه مندان قرار داده می شد، منتها به دلیلی که اعلام شد که گفته اند موضوع هنوز پایان نیافته و مسأله جاری است و آزاد سازی این اسناد می تواند (در پاسخ به نامه هایی که من خود نوشتم، این چیزها نوشته شده است: un finish Business هست) یک موضوع تمام نشده و امکان اینکه کفه ترازو به نفع یکی از طرفین دعوا سنگین شود، این اسناد فعلاً آزاد نمی شود و ۱۰ سال بعد قرار شد منتشر شود (در ابتدا ۱۰ سال و بیشتر در طبقه بندی محرمانه تا آخر ۲۰۱۱)، البته وقتی وزارت خارجه بریتانیا

اعلام می کند که یکی از طرفین دعوا، منظور ایران است؛ چون از ابتدای این دعوا وی تا این لحظه که در خدمت شما هستم، همیشه دولت بریتانیا از دعوی امارت حمایت کرده، اگر نگران سنگین شدن کفه به یک سو هست، منظور نگرانی به نفع ایران است. نگرانی، مسأله سنگین شدن کفه به سوی ایران است.

در سال ۱۹۹۷ در کمپ انتخاباتی حزب کارگر، یکی از شعارهای حزب کارگر (که روز انتخابات دوباره، هفته آینده است)، این بود که مثل دیگر کشورهای غربی، قانونی تصویب خواهد شد به عنوان قانون Free Access to the Documents قانون دسترسی آزاد به اسناد، که براساس این موضوع کسانی که اسناد محرمانه را شناسایی کردند، می توانند تقاضا کنند و شکایت کنند از دولت و این اسناد را آزاد کنند، اگر ثابت کنند که هیچ حساسیتی وجود ندارد و حساسیتی که دولت ادعا کرده بی جاست. این قانون در زمان حکومت بلر اجرا نشد. تصویب شد ولی اجرا نشد. در ابتدای حکومت گردون براون اجرایی شد و بلافاصله بعد از اجرایی شدن، من شکایت کردم از وزارت خارجه بریتانیا و تا حالا ۴۰۰۰ هزار برگ از این اسناد آزاد شده بر اساس شکایت من از وزارت خارجه بریتانیا و امیدوارم بقیه ی این اسناد هم طی سال های قبل از ۲۰۱۱ آزاد کنم و آنهایی که می مانند در ۲۰۱۱ آزاد خواهد شد. البته در این اسنادی که هم آزاد شده برگ هایی از هر پرونده ای هنوز آزاد نشده، ولی تقریباً ۹۰٪ آن چیزی که وعده دادند، آزاد کردند تا حال. بقیه را هم موافقت نکردند که فکر می کنم این مسأله به نظر من یک حادثه تاریخی است برای اثبات حاکمیت ایران بر جزایر سه گانه و من امیدوارم که هم خودم و هم دیگران بتوانیم بیشتر بر روی آن کار کنیم که البته این کار دارد صورت می گردد در ابعاد و جنبه های مختلفی.

خیلی خلاصه بحث را مطرح می کنم، نمی دانم بتوانم در ۵ یا ۶ دقیقه تمامش کنم. تلاش خودم را می کنم. مسأله جزایر را باید تقسیم کرد به سال های قبل از ۱۹۰۳ که در واقع جزایر به طور کامل که تحت اختیار ایران بوده یا تحت الحمایه در دوره های مختلف و به خصوص در دوره ی ناصرالدین شاه در اواسط و اواخر قرن نوزدهم مسأله جزایر مطرح می شود و انگلیسی ها مسأله حضور خودشان در خلیج فارس را وقتی گسترش می دهند، شیوخ منطقه را تحریک می کنند که آنجا به نوعی گردنکشی کنند تا سال ۱۸۸۶ (البته گزارشات به صورت لحظه به لحظه و روز به روز وجود دارد و نمی توانم درباره آن صحبت کنم، اگر دوست داشتید، می توانیم، ریزتر راجع به آن صحبت کنیم).

در سال ۱۸۸۸ یک اتفاق تاریخی می افتد که ناصرالدین شاه تا حدی موضوع را به نفع ایران سنگین می کند که آن این است: یک نقشه که به دستور ملکه ویکتوریا تهیه شده بود، یک-دو سال قبل ۱۸۸۶ توسط لرد سارز بوری، نخست وزیر وقت بریتانیا، اعطا می شود و در آن نقشه بدون

آنکه متوجه باشند، مساحان و نقشه کشان بریتانیا جزایر سه گانه را به رنگ اراضی و مناطق متعلق به ایران نقاشی کرده بودند و طراحی کرده بودند و این نقشه اهداء می شود به ایران و ناصر الدین شاه این را خودش می فهمد و در مکاتبات بعدی اعلام می کند که خودشان اذعان کردند و به آن استناد می کنند که در گزارش های بعدی لرد سارز بوری که این مسأله به ما یاد داد که هیچ موقع به هیچ دولت خارجی نقشه اعطاء نکنیم که بعداً باعث دردسر برایمان نشود. این نقشه سالها در وزارت خارجه بود که در سالهای اول انقلاب گم شد و خوشبختانه در دو سه سال اخیر توسط دکتر طبرسا، پیدا شد در وزارت خارجه. چون در جاهای مختلف بود و الان موجود است و یکی از مستندات اصلی حاکمیت ایران به جزایر هم هست. در سال ۱۹۳۰ به دلیل ضعف دولت مرکزی که این جزایر توسط نیروهای بریتانیایی مورد اشغال واقع شد؛ ولی هیچ وقت در آن دوره نه قبل از آن و نه بعد آن با افتخار باید گفت که هیچ دولتی در ایران چه دولت لایق و چه دولت نالایق، چه دولت مشروع و چه دولت نامشروع، هیچ دولتی در طول تاریخ ایران اذعان نکرده و روی کاغذ نیاورده که ادعای مالکیت بر جزایر صرف نظر کرده و قبول کند که این جزایر متعلق به ایران نیست و حتی راجع به آن سکوت کند. در هیچ دوره ای از تاریخ ایران حتی یک برگ سند هم تا به حال ندیده ام. در سال ۱۹۶۸ اتفاق مهمی افتد و آن اینکه دولت بریتانیا بعد از مدتها وعده و وعید به شیوخ اعراب تصمیم می گیرد که نیروهای نظامی اش را از خلیج فارس خارج کند و مذاکراتش با ایران برای جلب رضایت ایران برای تاسیس فدراسیون امارات آغاز می شود و البته در این فاصله کویت و قطر و بعداً بحرین که استقلالش اعلام می شود از این فدراسیون جدا می شوند و هفت شیخ نشین دولت امارات متحده عربی را تصمیم می گیرند که تاسیس کنند. از همان موقع که مسئله بحرین هم پیش آمده بود و دولت ایران تا حد زیادی وجهه خود را از دست داده بود. به هر حال مذاکرات فراوان است و من نکته ای را باید اشاره کنم، اینکه در طول سه سال تا آخر نوامبر ۱۹۷۱ ماجرا کش پیدا می کند و دولت بریتانیا سر ویلیام لوس را معرفی می کند. یک دیپلمات بازنشسته را که قبلاً مامور سیاسی در خلیج فارس بوده است (در قسمت عربی خلیج فارس). به عنوان نماینده ویژه می فرستد برای مذاکره با ایران، ولی یک اتفاق خیلی مهمی که وجود دارد، دقیقاً مثل ماجراییکه الان در مسئله اعراب و اسرائیل وجود دارد، همینطور که الان همیشه در گفتگوهای سران آمریکا ما می بینیم که گفته می شود که آمریکا یک unsproker به اصطلاح واسطه صادق در مذاکرات اعراب و اسرائیل است و در عین حال همیشه می گوید که ما روابطی ویژه و خاص و فوق العاده به اسرائیل داریم و یا با یک طرف دعوا. عین این قضیه در مسئله جزایر هم وجود داشته، یعنی از یک طرف دولت بریتانیا معتقد بوده که ما می خواهیم خارج بشویم و ماجرا را به خیر و خوشی با مصلحت طرفین حل کنیم و از یک طرف هم در همه ی گزارشها وجود دارد که روابطی ویژه با

اعراب دارد و طرف اعراب هست و این به اصطلاح واسطه گی بی طرف را مرتب خدشه دار می کند و همچنان هم ادامه دارد که شش ماه قبل از بعد از چند سال سکوت دوباره در پارلمان بریتانیا مسئله دفاع ادعاهای امارات مطرح شد متأسفانه.

مسئله ای که ایران در آن دوره مطرح کرد و در گزارشها آمده، این است که حکومت وقت ایران اعلام کرد که چون دولتی به نام امارات وجود ندارد که ما با آن صحبت کنیم. هنوز هیچ چیزی تأسیس نشده که ما با آن صحبت کنیم و به هیچ وجه حاضر به مذاکره با امارات نمی شوند و فقط با بریتانیا مذاکره می کنند؛ البته شیوخ نماینده به ایران می فرستند، یک حقوقدان آمریکایی به عنوان مرد کاتلیک (که فکر کنم هنوز هم زنده باشند با حدود ۹۰ سال سن)، به همراه یکی از وکلای جوان شیخ شارجه به ایران می آید، هیچ مقام ایرانی در حد وزیر و شاه با ایشان ملاقات نمی کند و فقط با معاون وزیر خارجه آقای دکتر فریدون زندفر که الحمدالله هنوز زنده هستند و در تهران هستند مذاکره می کنند، نکته خیلی مهمی که در این اسناد وجود دارد و هیچکس اشاره به آن نکرده این است که نماینده شخصی شیخ شارجه یک جوان ۲۴ ساله فارغ التحصیل دانشگاه کمبریج بوده به نام حمید ضیاء جعفر یک شیعه عراقی - ایران مادر ایرانی و پدر عراقی مادر از خانواده قاجار و این آقا الان رئیس کمپانی معروف کرسنت است که اخیراً می خواست معامله گنده گازی با ایران ببندد که از غولهای گازی است. ایشان نماینده ویژه شیخ خالد بود در مذاکرات ۱۹۷۱ با شاه که در این اسناد هم گزارش های زیادی راجع به آن است.

نکته ی دیگری که خیلی مهم است و هنوز هم درس است برای ما این است که دولت ایران برخلاف اسرار بریتانیا حاضر به رفتن به محاکم بین المللی برای مسئله حاکمیت جزایر نشد به خاطر تجربه ای که در مسئله بحرین وجود داشت، با یک فراندوم قلبی از ادعای ایران صرف نظر شد و به هر حال مسئله جزایر ایران حاضر به رفتن به دادگاه بین المللی و صرف نظر به حقوق بدیهی خودش نکرد که به نظرم کار درستی بود و الانم این روش درست ادامه دارد .

حال من راجع به انگیزه های عرب ها و مشکلات خودشان را اصلاً صحبت نمی کنم که بحث مهمی است. بحث دیگری که انگلیسی ها مطرح می کنند، اینکه خوب است که شاه با اعراب کنار بیاد و جزایر را بخرد از آنها یا اجاره بکند که او هم به هیچ وجه زیر بار نمی رود و در واقع مسئله خرید جزایر هم منتفی می شود. نکته ای که وجود دارد در این اسناد این است که انگیزه ی اصلی اعراب بر مناقشه در ابتدا مسئله مالکیت جزایر و هویت ملی عربی به هیچ وجه نبود مسئله فقط اخاذی و پول بود. شیوخ عرب بسیار فقیر بودند مقروض بودند در کشور خودشان و بریتانیا و دنبال پول بودند و در آخر هم از دولت ایران هر کدام ۱۰ میلیون دلار صدقه گرفتند و کنار رفتند، منتهی خرید و فروش صورت نگرفت و تمام نامه های تضرع آمیزشان: شیوخ شارجه و راس الخیمه دوشیخ نشینی که درگیر

اصلی بودند با ایران سر جزائر تنب بزرگ و کوچک و راس الخیمه و ابوموسی با شارجه به حکومتگران ایران وجود دارد که نشان می دهد به هیچ وجه خدشه و هیچ شائبه ای بر حاکمیت ایران بر این جزایر وجود ندارد. حتی خود شیخ خالد که حاکم شارجه بوده است بارها و بارها نامه به شاه می نویسد و از شاه تقاضای کمک مالی می کند و شاه تأمین نمی کند و می گوید من مشکلی ندارم، نگرانی ام از تندروان ناسیونالیسم عرب است که آنها ممکن است ما را اذیت کنند. من می دانم به اصطلاح ایران بر حق است و به اصطلاح دعاوی که دارد قابل درک است ولی می ترسم از تندروان کشور خودم که اتفاقاً همین اتفاق هم می افتد و با بازگشت حاکمیت جزایر ایران، شیخ خالد ترور شد در کشور خودش مدت کوتاهی بعد همان ماجرا، توسط همین تندروان که عمدتاً ناسیونالیسم بعثی بودند البته. آخرین چیزی که فکر می کنم خیلی ضرورت دارد من سریع دارم می گذرم، نکته مهمی که اینجا وجود دارد این است که در همان دوره سیاست تبلیغاتی بریتانیا بخصوص از طریق دستگاه دیپلماسی عمده بریتانیا در مورد منافع ملی ایران از طریق هم بخش فارسی هم بخش عربی سرویس جهانی BBC خیلی فعال بود و گزارش هایی که وجود دارد نشانگر نگرانی و ناراحتی دولت ایران از این مسأله بود و در واقع به نوعی به اصطلاح تلاش می شد تا حاکمیت ایران بر این جزایر به نوعی شبهه و خدشه ایجاد بشود از طریق دستگاه دیپلماتی عمده بریتانیا در ایران. یک نکته ای را (حال وارد جزئیات نمی شویم) در ۳۰ نوامبر، سه اتفاق می افتد که در هفته آخر نوامبر ۱۹۷۱ نیروهای نظامی بریتانیا از خلیج فارس خارج می شوند، نیروهای ایرانی با رضایت و با هماهنگی دولت شیوخ عربی وارد جزیره می شوند و البته یک درگیری کوچک رخ می دهد، چون هماهنگی وجود نداشته و یک یا دو نفر کشته می شوند؛ ولی نماینده شیخ شارجه استقبال می کند از نیروهای ایرانی و همینطور شیخ سقر رئیس راس الخیمه و در واقع با رضایت و آگاهی کامل آنها، ایران در ۳۰ نوامبر ۱۹۷۱ حاکمیتش را بر جزایر به اصطلاح اعمال می کند.

یک نتیجه گیرس پایانی است که آن را می خوانم و بحثم را پایان می دهم: در یک ارزیابی کلی که در سال ۱۹۷۱ بر ایران گذشت می توان دریافت که پس از ماجرای بحرین ، بدون تردید، بازپسگیری جزایر سه گانه خلیج فارس و استقرار نیرو در آن ها موفقیت تاریخی برای ایران به شمار می رفت. در این میان نکته ای که گفته می شد برخلاف دیدگاه وقت دولت ایران بر آن تأکید کرد، حل قطعی و مکتوب مسائل جزایر یا رأس الخیمه است که در آن زمان نیاز چندانی در آن احساس نمی شد. اسناد تاریخی نشان می دهد که از ابتدای تاریخ در سده های اخیر تا سال ۱۹۷۱ و تاسیس دولت امارات، شیوخ عرب منطقه خلیج فارس شامل شارجه و رأس الخیمه، در مناطق مورد ادعای مالکیت آنان به طور متناوب یکی از آن سه وضعیت را داشته و از این موارد خارج نبوده اند: یا تحت الحمایه و مالیات دهنده حکومت محلی یا دولت مرکزی ایران بودند یا تحت الحمایه

حکومت بریتانیا بودند یا دزدان دریایی بودند که به صورت یاغی و شورش می عمل می کردند و هیچ وقت بحث حاکمیت و مالکیت اعراب تا ۱۹۷۱ مطرح نبوده تا قبل از تاسیس دولت امارات؛ بنابراین یا یاغی بودند یا تحت الحمایه ایران یا تحت الحمایه بریتانیا و در یک دوره ی طولانی که اساساً خودشان را تبع رسمی دولت ایران، شیوخ قاسمی می دانستند (و اصالتاً هم می دانید ایرانی هستند از سده های قبل). و یک مسأله ی دیگر اینکه، حتی در همه ی دورانی که جزایر سه گانه به دلایل ضعف دولت ایران در اشغال بریتانیا بودند، همه ی دولت ها و دولت مردان ایرانی بر ایران بودن و ایرانی ماندن جزایر تأکید داشتند و در اسناد تاریخی حتی یک مورد نیز خلاف آن نیز دیده نشده است. متشکرم

سخنرانی و مقاله (۳) دکتر احمد مهدوی (درخت نیم در خلیج فارس *Neem Tree in*
(The Persian Gulf)



به نام خدا. با تشکر خیلی زیاد از برگزار کنندگان این همایش که به من لطف کردند که ما هم یک عرضه ای از مسائل طبیعی و زیست محیطی که بسیار اهمیت دارد در منطقه خلیج فارس داشته باشیم و خیلی تشکر می کنم. اولاً همینطور که فرمودند من از نظر جایی که هستم من دانشگاه تهران خدمتتان هستم، منتهی چند سالی برای مسائل واقعاً علمی ما برگشتیم و در کانادا و برکلی اینها بودیم به خاطر همان مسأله ای که تخصص من که Toxicology است که من فکر کنم که حرف اصلی من انشاءالله در خلیج فارس، مسائل بررسی تاکسین ها

و Aquatic Toxicology به خصوص و بررسی سطح آلودگی در سطح ملکول روی Aquatic Life و در مصاحبه ای که در اینجا الان لطف کردند، من یک صحبت کوچکی که داشتم با یکی از خبرگزاری ها، من عرض کردم که این مسئله، یعنی پرداختن به خلیج فارس برای ما Invite شدن و درگیر شدن در مسائلی هست که ما مسائل زیستیمان را بشناسیم و بفهمیم که چه مسائلی داریم. این هست که، امیدوارم من شروع کردم از نظر taxi pollution oil و این ها کارهایی که بعد از این در همایش های بعدی و در جاهای دیگر ارائه خواهد شد. چیزی که اینجا من امروز خدمتتان عرض می کنم کاری هست که حدود ۱۵ سال پیش یا بیش از آن انجام شد. این درختی است به نام *Neem man* یکی از *Neem man* دنیا و من یکی از دو- سه *Neem man* دنیا. من *neem man* ایرانم نهایتاً. آقای رامش ساگزنا، ایشان به من گفتند که احمد تو (در کنفرانس در پکن بود) گفت تو کار کن. اسم علمی [این درخت] آزادیراختا ایندیکا است. آزادیرخت یعنی درختی که free و عاری از هر گونه آفت است و قدرت حمله ندارد. این مسأله تکاملی خیلی جالبی است که چرا؟ به هر صورت من شروع کردم از قشم و بندر عباس و بعد کیش بسیار خوب این مسأله را تحویل گرفت و حدود ۱۰ سال پیش از طریق برنامه ی جام جم این را از ایران معرفی کردم. *Neem* اهمیتش در دنیا بسیار زیاد است. بروید در گوگل بزینید *Neem tree* ببینید واقعاً چه می بینید؛ که حالا من یکسری از آن را معرفی خواهم کرد. بنابراین من از ایران این مسأله را به تمام دنیا از همان برنامه تماشا معرفی کردم و بعد از چند سالی که اینجا نبودن الان زمینه را دیدم که بتوانیم این مسأله اینجا

معرفی بشود و ان شاء الله با کشت وسیعش تمام منطقه خلیج فارس حداقل بخش خودمان را نهایتاً انجام بدهیم. (چون کشورهای عربی روی آن کارهای خیلی زیادی انجام دادند و برای ویزا دبی بودیم، در تمام خیابانها کاشتند. کویت کنفرانس بزرگی گذاشته بودند که در آخرین لحظه ویزای ما جور نشد آن سالها نهایتاً، چون شاید من همیشه در زندگی همین بوده. شاید ده ها بار در ارائه ام می نویسم Persian Gulf ، Persian Gulf آن هم دو سه بار پیش آمد و مثل اینکه آخرین لحظه از دعوت ما (در کویت) خودداری کردند. نهایتاً این درخت زیبا که الان تعدادی از آن هم در جزیره کیش (۵ هکتارش) را داریم. و من سعی کرده ام در گسترش کشت آن. این اصالتاً از هند است، ۲۰ میلیون اصله اش حداقل در هند است، به عنوان یک چیز مقدس village pharmacy و همان درختی است که به آن می گویند داروخانه دهکده. دارای ترکیب زیادی هست. ۹۸ ترکیب که این البته علاوه بر اثرات بسیار عالی زیست محیطی (که اگر ما گسترش کشتش بدهیم) در منطقه خلیج فارس، خواهد داشت؛ مثل اصلاح کردن خاک. در همین چیزی که برای نفت بود، نمایشگاهی بود. من جزایر نفتی برای این درخت رفتم در آن سالها و این می تواند خاک آلوده به نفت را اصلاح کند کاملاً. یکی از مسائل و فوائد مهم این درخت، میوه هایش است که شبیه به زیتون است. سم هست البته تقریباً و مقدار اینها پر روغن است. Neem Oil اساس اصلی بهترین صابون ها و خمیر دندان ها در دنیا است. کشور های پیشرفته (کانادا و آمریکا) پول زیاد می پردازند برای کرم و چیزهایی که با روغن اینها به دست می آید. ما این درخت را داریم. البته گرمسیری است. این درخت دارای گل Honey Sentient یعنی با بوهای عسل که زنبور عسلی که روی اینها تغذیه کند آن عسلش طعم بسیار خوبی دارد. این درخت همینطور که در اسلاید قبلی دیدید، یک درخت سایه انداز بسیار ارزشمند است. من می خواهم به یک مسأله Ccd اشاره کنم. Colony cofresoeeded که سمومی که یکی از گروههای آن Neon coda هست، یا سموم آفت کش. من تخصصم این است: پسی ساسستیکولوژی اول همه. من به تمام کسانی که من در تهران میگویم، وقتی رفتید خانه بروید زیرسینک آشپزخانه تمام آن اسپری هایی که هست بریزید. تمام سرطان زدایی اثرش مشخص شده است مشخصاً. Documented Paper و تمام کامپیوتر من پر است درباره کنسولوژیک بودن تمام این ها. ببینید یکیشان باعث شده است که نصف زنبور عسل ها تحت پدیده Colony cofresoeeded فقط از این گروه آن در آمریکا و کانادا ، نصف زنبور عسل مردند. زنبور عسل ما هم اینگونه از بین خواهد رفت. اصلاً عسل نیست فقط، ۳۰٪ از غذای دنیاست. یعنی یک میلیارد دیگر گرسنه. بعد این آزادیراختین سمی هست که از این خارج می شود و نهایتاً داستان بزرگی که آزادیراختین تاثیر داشته وعلیه آفات می تواند مصرف شود. من سعی می کنم سریع جلو بروم. سموم طبیعی و روغن آن علیه بدترین آفات و روغنی که می خواهم اشاره کنم.

فقط عذر می خواهم وقت کم است. چیزی که می خواهم اشاره کنم. Head lice یا شپش سر باز گشت کرده است. می دانید که تمام دنیا ، بدترین جایش آمریکا است. شپش به علت مقاومت است. من نهایتاً دکترایم درباره ی مقاومت است. چرا حشرات مقاوم می شوند به سموم، تحت چه شرایطی؟ شپش سر الان غوغا می کند. الانم شامپویی ساختند از Neem. چیز دیگری که بازگشت کرده است، حشره ای است به نام ساس خودمان هست که در آمریکا و کانادا است. هتل شش ستاره (به خاطر این حشره) تعطیل شده است. اینها Neem oil است، انواع ترکیبات کرم ها و این ها که از درخت Neem به دست می آید، صابون های Neem و هفتصد میلیون هندی هیچگونه Dental Problem (مشکلات دندان) ندارند، به دلیل اینکه یک شاخه از (درخت نیم) را بعد از غذا ، حالت مسواک استفاده می کنند و Germy Side است و خمیر دندانی که از درخت است که ما اینجا داریم و گسترش کشت زیادی باید بدهیم . یکی دیگر از مسائلش برای shelter در برابر باد است و نمک دریا که که این را می توانیم به صورتی که دیدید کشت کنیم و آن لباسی است که باکتری ساید است.

فواید بسیار زیادی که من یکسری از آن را اینجا آوردم، فقط من نهایتاً هدفم این بود که سنتز آزادیراختین که ترکیب اصلیش بوده و نهایتاً کسی به اسم آقای پرفسور لی در کمبریج انگلستان، من وقتی با او تماس گرفتم، تمام مدارکی که آن موقع بسیار سخاوتمندانه برای من فرستادند؛ نهایتاً بسیار عالی و آقای دکتر لی و افرادی دیگر و همین چهار نفر من جمله آقای پرفسور لی که روی سنتز آزادیراختین کار کرده اند. آزادیراختین امروزه به صورت یک ترکیب طبیعی الان دارد مصرف می شود. چیزی که فقط خواستم جلب توجه بکنم نهایتاً، باید واقعاً از این جور مسائل طبیعی در خلیج همیشه فارس استفاده کنیم و گسترش کشت بدهیم در جزایر نفتی بسیار مهم است اصلاح خاک و خیلی مسائل مهم دیگر. من باز هم تشکر می کنم، این فرصتی که به من داده شده که یک چیزی را به گذشته بازگردیم و ارائه کنیم اینجا. یک دنیا متشکرم

سخنرانی مهندس سیدرضا موسوی،
معاون گردشگری سازمان میراث فرهنگی، صنایع دستی و گردشگری



بسم الله الرحمن الرحيم، الحمدلله رب العالمين. عرض سلام و ادب دارم خدمت شما عزیزان. بنده قصد ندارم که مزاحم دوستان عزیز بشوم، فقط من باب تشکر، خدمت رسیدیم تا هم تشکری کنیم و هم خسته نباشید عرض کنیم. جای بسی خوشحالی است که اساتید دانشگاه و دانشجویان عزیز دغدغه گردشگری را سرلوحه کار خود قرار داده اند. "ایران کشوری دارای تمدن بسیار". همه این را

شنیده ایم. بارها شنیده ایم. یعنی هر وقت راجع به ایران صحبت می شود، بحث از تمدن ایران، جاذبه های تاریخی ایران و جاذبه های طبیعی ایران است؛ اما یک نکته را من می خواهم عرض کنم که من برخلاف اینکه می گویند ایران دارای جاذبه های تاریخی - طبیعی است، هروقت این منابع تبدیل شد توسط سرمایه گذارانی که در حوزه گردشگری بتوانند، فعالیت کنند که به محیط زیست آسیبی نرسد و باعث جذب گردشگر بشود. این می شود جاذبه. ما هنوز خیلی فاصله داریم تا به این برسیم. درکناره های خلیج فارس داشتن جزایر بسیار زیاد، همه اینها منابع بسیار خوبی برای توسعه گردشگری است؛ اما تا به امروز از این منابع خوب استفاده نکرده ایم یا به دلایلی توجه نشده یا به دلایلی دیگر که سرمایه گذاران به این منطقه وارد نشدند. خوب نزدیک به چهار الی پنج سال است که دغدغه مسئولین در حوزه گردشگری بسیار بالا رفته است.

من دیشب در خراسان رضوی این نکته را گفتم که زمانی بود کشورها به خود می بالیدند به خاطر داشتن نفت. هر کشوری که نفت داشت، می گفتند که کشور ثروتمندی است. اما یک روندی در کشورها شکل گرفت و صنعتی در جریان گرفت به اسم گردشگری و تمامی کشورها سعی شان بر این بود که بتوانند با جذب توریست، سرمایه بسیار خوبی را از این صنعت (که معتقدم به جای نفت می تواند تاثیرگذار باشد)، جذب کنند. در این مابین اشکالاتی به وجود آمد. خیلی ها پر شتاب در این قضیه حرکت کردند، بدون برنامه و تفکر و فرهنگشان دچار آسیب شد. فرهنگی که شاید گذشتگان شان سینه به سینه برایشان نگه داشته بودند که بتوانند این را حفظ کنند؛ اما نگاه می کنیم که در اکثر کشورهایی

که بالاترین گردشگران را دارد، فرهنگشان دچار مشکلات عدیده شده است. اما کشور ما با داشتن یک فرهنگ و تمدن بالا در حوزه ی گردشگری دارای یک پرند فرهنگی-گردشگری است، یعنی گردشگرانی که از سراسر دنیا به ایران سفر می کنند با یک تفکر وارد ایران می شوند و به فکر فقط خوشگذرانی و چند صبحی را گذراندن وارد ایران نمی شوند، وارد ایران می شوند که آثار تاریخی را ببینند، از کویر ایران بتوانند استفاده کنند، از صنایع دستی ایران بتوانند بهره ببرند، که همه اینها، نشان دهنده ی یک تمدن، یک تجربه است که سینه به سینه امروز به ما رسیده است و ما مسئول هستیم برای اینکه این را به آیندگان بسپاریم. با توجه به این شرایط شرایط خاصی هست که ما باید از این حوزه بتوانیم استفاده کنیم. آقای جهانیان بسیار در این حوزه دارد بسیار زحمت می کشند. ارتباط بسیار خوبی را بین اساتید و دانشجویان در این حوزه برقرار کرده است که بتوانیم توسعه گردشگری را داشته باشیم، توسعه گردشگری یعنی نیازمند آن هستیم برای اینکه بتوانیم گردشگری در کشورمان را به یک ثبات درست و یک کار عملی برسانیم، از وجود اساتید دانشگاه و نخبگان استفاده کنیم که بتوانیم یک شرایط ویژه را برای این حوزه داشته باشیم.

وقتی صحبت از چهار فصل شدن ایران می شود، خیلی گذری از این موضوع رد می شوند، اکنون، این خواهر عزیزمان به قدری زیبا درباره جزیره هنگام داشتند توضیح می داند و جناب آقای دکتر مطیعی اشاره خوبی داشتند. خیلی سخت است در جایی می خواهید صحبت کنید. چون انتظار دارید در مدت زمانی که شما فرمودید (۱۰ دقیقه) بخواهید کلیه مطالب را بگویید. اما من واقعاً استفاده کردم و از آقای جهانیان می خواهم که انشالله این مقالات در اختیار ما قرار گیرد. ما دوستان را دعوت کنیم، بتوانیم یک کمیته علمی گردشگری خوب با حضور اساتید دانشگاه، نخبگان و دانشجویان داشته باشیم و از این ظرفیت موجود استفاده کنیم.

راهی را که ما برای توسعه گردشگری شروع کرده ایم، راه پر پیچ و خمی است و به این راحتی نمی توانیم از این مسیر گذر کنیم. با توجه به تبلیغات منفی که در دنیا بر علیه ایران است، آنها می دانند که اگر گردشگرانی که وارد ایران می شوند با توجه به این سابقه تاریخی و این منابع بسیار بالا می تواند تاثیر گذار باشد و در حوزه ی گردشگری زیاد مایل نیستند. همه می دانند که گردشگری باعث رونق اقتصادی می شود. یک صنعت پاک و درآمد بسیار پاک برای مردم هر کشور. امیدواریم که با عنوان خادم دوستان عزیز در حوزه گردشگری بتوانیم این پل ارتباطی را برقرار کنیم، از این فضا استفاده بکنیم و در خدمت شما هستیم در حوزه گردشگری. از نظرات شما دوستان عزیز استفاده کنیم و بتوانیم وظیفه ای که در اختیار بنده قرار داده اند، به عنوان معاونت گردشگری (اگر روزی خواستم تحویل بدهم)، بگوییم کارهای مثبتی در این حوزه انجام شده است که یک بخشش در حوزه دانشگاه است.

من از همه دوستان عزیز سپاسگذارم. قصدم فقط تشکر بود و بگویم ما در خدمت شما هستیم در معاونت گردشگری و انشاءالله شما دوستان عزیز را آنجا زیارت کنیم و بتوانیم از نظرات، مقالات و پایان نامه هایی که بعضی از دوستان در حوزه های مختلف ارائه می دهند، استفاده کنیم. سپاسگزارم.

خلاصه سخنرانی ها و ارائه مقالات برگزیده

(نظر به اینکه اصل مقاله در کتاب مجموعه مقالات همایش به صورت کامل چاپ شده است، در این گزارش سعی بر آن بوده که خلاصه ای از مباحث مورد بحث در هنگام ارائه مقالات ذکر شود)

(مقاله ۴) کشمکشهای سرزمینی در کشورهای خلیج فارس

دکتر حمید احمدی^۱



هدف این پژوهش، بررسی و تحلیل کشمکشهای سرزمینی در کشورهای عربی خلیج فارس است. مقاله پس از بحث کوتاهی درباره برجستگی کشمکشهای سیاسی و اجتماعی در خاورمیانه به مفهوم گسترده آن، و پس از طبقه بندی انواع کشمکشها در سه منطقه کانونی خاورمیانه، یعنی منطقه خلیج فارس، شرق عربی و غرب عربی (شمال آفریقا)، کشمکشهای سرزمینی در منطقه خلیج فارس را مورد بررسی و تحلیل قرار می دهد. کشمکشهای مذکور به دو بعد کلان مرزهای زمینی و در یایی تقسیم شده و تأثیر عوامل گوناگون سیاسی، منطقه ای و بین المللی در ایجاد این کشمکشها به بحث گذاشته می شود.

مباحثی که در ارائه این مقاله مورد بررسی قرار گرفته اند: کشمکشهای سرزمینی، پان عربیسم، اسلام گرایی، ناصر یسم، بعثیسم



^۱ - استناد علوم سیاسی دانشگاه تهران hahmadi@ut.ac.ir ، <http://www.hahmadi-persia.com>

(مقاله ۵) مقایسه تطبیقی ارزش ویژه برند مقاصد گردشگری کیش و قشم از نقطه نظر

ادراکات گردشگران داخلی

حمید ایوبی یزدی^۱

جزایر کیش و قشم را می توان از مکان‌هایی در ایران در نظر گرفت که گردشگری در محوریت آن مکان‌ها قرار دارد و دارای پتانسیل های زیادی جهت جذب گردشگران داخلی و خارجی است از اینرو بررسی برند مقصد گردشگری این دو جزیره یکی از موارد ضروری آن جهت تدوین استراتژی های بازاریابی این مقاصد به حساب می‌آید. یکی از رویکردهای ارزیابی در مقوله برندسازی، ارزیابی برند از نقطه نظر گردشگران می باشد که از آن با عنوان ارزش ویژه برند از



دیدگاه گردشگران^۲ یاد شده است. امروزه ارزش ویژه برند^۳ قوی عاملی مهم در جهت تاثیر بر ادراکات گردشگران از برند مقصد می باشد. و در واقع موفقیت در مدیریت برند از درک و مدیریت مناسب ارزش ویژه برند حاصل می شود و از این طریق می توان مشخصه های قوی ای از برند را ایجاد کرد که می تواند در تصمیم گیری گردشگران جهت انتخاب مقصد گردشگری تأثیر گذار باشد. این مطالعه بر اهمیت ابعاد ارزش ویژه برند (آگاهی از برند، وفاداری به برند، تصویر ذهنی برند و کیفیت ادراک شده) که روی ادراکات گردشگران از برند مقصد تاثیر گذار است تمرکز دارد و بر این فرض استوار است که با توجه به تحقیقات گذشته تمام این ابعاد بر ادراکات گردشگران از برند مقصد گردشگری تاثیر گذار است. با این وجود در تلاش است تا مهمترین عامل در ادراکات گردشگران از ارزش ویژه برند مقاصد گردشگری را مشخص کرده و همچنین مشخص نماید آیا از نظر این ابعاد تفاوت معناداری بین ارزش ویژه برند گردشگری دو جزیره کیش و قشم وجود دارد یا خیر تا از این طریق بتوان رویکردی مناسب جهت تدوین استراتژی های بازاریابی این دو جزیره اتخاذ کرد.

مباحثی که در ارائه این مقاله مورد بررسی قرار گرفته اند: برند مقصد گردشگری^۴، آگاهی از برند^۵، وفاداری به برند^۱، تصویر ذهنی برند^۲، کیفیت ادراک شده^۳، کیش، قشم

^۱ - کارشناس ارشد مدیریت جهانگردی، hamid.auobi@gmail.com

^۲ - Consumer-based brand equity ترجمه تحت الفظی معادل انگلیسی این عبارت ارزش ویژه برند از نقطه نظر مصرف کننده می‌باشد و به دلیل اینکه منظور از مصرف کننده در این مقاله همان گردشگر است، در مقاله از واژه گردشگر به عنوان مصرف کننده محصولات گردشگری استفاده می‌شود.

^۳ - Brand equity

^۴ - Tourism destination brand

^۵ - Brand awareness

(مقاله ۶) نفت خلیج فارس و اقتصاد جهانی

دکتر اصغر جعفری ولدانی^۴

نفت در جهان امروز نه تنها یک عامل تعیین کننده رشد اقتصادی و صنعتی، بلکه به عنوان یک عامل سیاسی و امنیتی مطرح است. رشد اقتصاد جهانی مستلزم دو عامل انرژی و سرمایه گذاری است. به بیانی دیگر رفاه مستلزم رشد اقتصادی و رشد اقتصادی مستلزم برخورداری از انرژی است. امروزه بیش از ۷۰ درصد انرژی مورد نیاز اقتصاد جهانی را نفت و گاز تشکیل می دهد. از حدود ۱۲۳۷/۹ میلیارد بشکه ذخایر اثبات شده نفت جهان، ۷۵۵/۳ میلیارد بشکه آن در خلیج فارس است. نفت خلیج فارس از ویژگی هایی مانند بازدهی بالای چاه های نفت، پایین



بودن هزینه تولید، ارزان بودن حمل و نقل، کیفیت بالای نفت خام و امکان کشف ذخایر جدید نفت برخوردار است. اقتصاد جهانی شدیداً به نفت خلیج فارس وابسته است. واردات نفت آمریکا از ۲۵ درصد در سال ۱۹۹۰ به ۵۷ درصد در حال حاضر افزایش یافته است. اتحادیه اروپا ۸۸ درصد و ژاپن تمام نفت خود را از خلیج فارس وارد می کند. رشد اقتصادی دو قدرت بزرگ آسیایی یعنی چین و هند نیز آن ها را به نفت خلیج فارس وابسته کرده است. چین هم اکنون دو سوم نفت مورد نیاز خود را از خلیج فارس وارد می کند. این رقم در ۲۰۳۰ به ۸۰ درصد خواهد رسید.

نفت خلیج فارس از آغاز دهه ۱۹۷۰ بعد سیاسی و امنیتی به خود گرفته است، زمانی که کسینجر طرحی را برای اشغال چاه های نفت خلیج فارس ارائه داد در سال ۱۹۸۵ شرایبر اعلام کرد کارشناسان پنتاگون به این نتیجه رسیده اند که هر کشوری که بر نفت خلیج فارس مسلط باشد، بر همه قاره اروپا مسلط خواهد بود. جنگ خلیج فارس در ۱۹۹۱ فرصت بی همتایی در اختیار آمریکا

¹-Brand loyalty²-Brand image³-Perceived quality⁴- استاد دانشگاه تهران

قرار داد تا این خواسته را تحقق بخشد. لوهازن نظریه پرداز معروف اعلام کرد «جنگ خلیج فارس، جنگی بر ضد اروپا بود. آمریکا با تسلط بر نفت خلیج فارس سرنوشت رونق و رفاه اروپای غربی و ژاپن را در اختیار خواهد داشت.» جنگ ۲۰۰۳ خلیج فارس، تسلط آمریکا را بر منابع نفت خلیج فارس (با اشغال عراق) کامل کرد.

این مسأله موجبات نگرانی اروپا، چین و ژاپن را فراهم آورده است. با توجه به اینکه تمام خطوط حمل و نقل نفت در کنترل آمریکا است، در صورت بروز تنش میان آمریکا با قدرت های مذکور، آمریکا توانایی جلوگیری از صدور نفت خلیج فارس را به کشورهای یاد شده داد. لذا در آستانه هزاره سوم میلادی کشورهای مذکور چاره ای ندارند جز اینکه برای دسترسی به نفت خلیج فارس به واسطه های آمریکایی متوسل شوند. نوآم چامسکی می نویسد به دلیل وابستگی شدید کشورهای یاد شده به نفت خلیج فارس، آمریکا از حق وتو نسبت به تحولات اقتصادی و صنعتی کشورهای یاد شده برخوردار است.

مباحثی که در ارائه این مقاله مورد بررسی قرار گرفته اند: خلیج فارس، انبار نفت جهان، تقاضای جهانی برای انرژی، تنگه هرمز و اقتصاد جهانی، امنیت انرژی، جنگ برای کنترل انرژی خلیج فارس



(مقاله ۷) پایش مستمر منطقه خلیج فارس با استفاده از نشانگرهای اکولوژیکی، محیطی، GIS و RS به منظور مدیریت اکوتوریسم پایدار منطبق بر چرخه دمینگ

مهیار سجادیان^۱

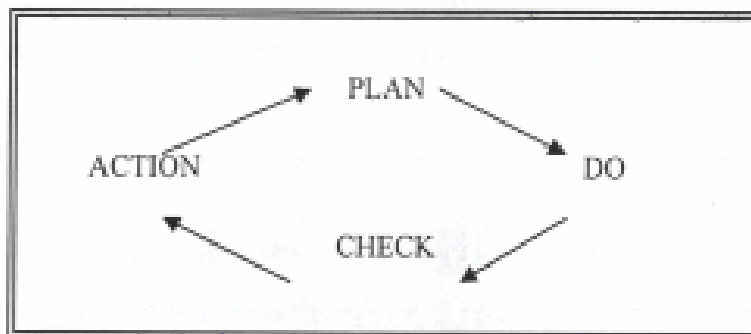
گردشگری پدیده ای است کهن که از دیر زمان مطرح بوده و بتدریج، در طی مراحل گوناگون تاریخی، به وضعیت کنونی که یکی از فعالیتهای رو به رشد جهان می باشد و عموماً تمامی کشورها در تمامی مراحل توسعه پایدار به طور فزاینده ای به آن وابسته هستند، رسیده است. اکوتوریسم گونه ای از گردشگری است که تاکید بر جاذبه های طبیعی و محیطی و پناه بردن به آغوش طبیعت زیبا و تحسین و درک و لذت بردن از جاذبه های طبیعی دارد و اکوتوریسم پایدار توریسمی است که بتواند در زمانی نا محدود، در یک محیط ادامه یابد و از نظر انسانی و فیزیکی به محیط زیست آسیب نرساند و تا بدان حد فعال باشد که به توسعه سایر فعالیتها و فرایندهای اجتماعی لطمه ای وارد نیاورد. نشانگرهای اکولوژیکی مانند انواع جانوران، بنتوزها، جلبکها و... جهت ارزیابی وضعیت زیست محیطی می توانند استفاده گردند، به طوری که یک نشانه اولیه نگران کننده از تغییرات و استرس ها را در محیط زیست نشان می دهند. در این بین RS به عنوان ابزار پایش و مدیریت داده های مکانی به عنوان سیستم پشتیبانی تصمیم گیری قادرند داده ها و اطلاعات را به منظور استفاده در مدیریت اکوتوریسم پایدار در چهار مرحله طرح ریزی، اجرا و عملیات، بررسی و اقدام در چرخه دمینگ در اختیار مدیریت قرار دهد. نواحی ساحلی و جزایر ایران در خلیج فارس، از لحاظ اکوتوریسم، مجموعه ای بسیار غنی از حیات گیاهی و جانوری را در بر می گیرد. وجود چشم انداز های متنوع از سواحل صخره ای در محل تلاقی زاگرس جنوبی و خلیج فارس، شنهای روشن جزایر خلیج فارس، دلتا و مصب، جنگلهای مانگرو و یا حرا، تالابها، مرغزارهای دریایی و آب سنگهای مرجانی این منطقه را به مقصدی بالقوه مهم برای گردشگران و صنعت اکوتوریسم ایران تبدیل نموده است. اما مسأله این است که این منطقه به شدت دچار چالشهای مهم زیست محیطی شامل تخریب زیستگاههای دریایی، کاهش تنوع زیستی، آلودگیهای صنعتی و پسابهای شهری و کشاورزی، دفع مواد زائد به دریا و غیره می باشد. لذا به نظر می رسد پایش مستمر منطقه خلیج فارس با استفاده از نشانگرهای اکولوژیکی و ابزارهای GIS و RS قادر باشد که در چرخه مدیریت

^۱ - دانشجوی کارشناسی ارشد GIS و سنجش از دور msajadian@yahoo.com

زیست محیطی اکوتوریسمی منطبق بر چرخه دمینگ و با تأکید بر پایداری، جامعیت و استمرار را به تصمیمات مدیریتی ارزانی دارد.

در این پژوهش، روش تحقیق از نوع تحلیلی- کاربردی است. بر اساس یافته های تحقیق پایش نشانگرهای اکولوژیکی با استفاده از سنسورهای محیطی و RS و استفاده از این داده ها در GIS به عنوان سیستم پشتیبان تصمیم گیری و استفاده از توابع تحلیلی آن قادر است که در قالب چرخه دمینگ به مدیریت زیست محیطی جامع نگر اکوتوریسم منطقه خلیج فارس منجر گردد. در انتها نیز بر اساس یافته های تحقیق، راهکارهایی ارائه گردید.

مباحثی که در ارائه این مقاله مورد بررسی قرار گرفته اند: اکوتوریسم، چرخه دمینگ، خلیج فارس، نشانگرهای اکولوژیکی، GIS و RS



(مقاله ۸) راهکار های بهینه زیست محیطی در گردشگری ساحلی خلیج فارس
و توسعه پایدار آن

دکتر مهناز پروازی^۱

مناطق ساحلی از پر بارترین و پویاترین منابع اکولوژیکی و بستر فعالیت‌های عظیم اقتصادی و اجتماعی در جهان به‌شمار می‌روند. منابع ارزشمند اکولوژیکی، تنوع زیستی و ذخایر سرشار نفت و گاز و فعالیت‌های عظیم اقتصادی این مناطق را به یکی از حساس‌ترین و ارزشمندترین مناطق در جهان تبدیل نموده است. در طی دهه‌های اخیر بهره‌برداری نادرست از این منابع ارزشمند اغلب مناطق ساحلی جهان را با وضعیتی بحرانی و خطرناک مواجه ساخته، به گونه‌ای که فشارهای وارده بر آن‌ها بسیار بیشتر از ظرفیت تحمل زیست محیطی آن‌هاست. به دنبال افزایش جمعیت و فشار بر روی منابع طبیعی، مسئله گردشگری نیز اثرات نامطلوبی بر محیط زیست برجای می‌گذارد. مسائلی از قبیل فرسایش خاک، تغییرات خط ساحلی، نابودی زیستگاههای ساحلی، خشک شدگی یا آلودگی آبهای زیرزمینی و به خطر افتادن بهداشت و سلامتی ناشی از شبکه‌های ناکافی دفع زباله و فاضلاب، جوامع انسانی را تهدید می‌کند. اما بهترین راه برای حل این مشکلات، توسعه پایدار گردشگری می‌باشد.

توسعه پایدار گردشگری بعنوان رهنمونی برای مدیریت کلیه منابع قلمداد می‌شود. به طریقی که بتوان نیازهای اقتصادی و اجتماعی را برآورده ساخت و همگنی فرهنگی و سیستم‌های حفاظت زندگی را همراه با افزایش عدالت و مساوات در توسعه، بهبود کیفیت زندگی جوامع و بوجود آوردن کیفیت برتر محیط زیست ایجاد کرد. بنابراین بهبود مدیریت زیست محیطی تسهیلات گردشگری برای کاهش آسیبهای آن گام اول جهت نیل به اهداف توسعه پایدار گردشگری می‌باشد. در مقاله حاضر، سعی بر این است تا اثرات زیست محیطی مثبت و منفی گردشگری در سواحل خلیج فارس بررسی شده و راهکارهایی برای حذف یا کاهش اثرات منفی آن ارائه شود.

مباحثی که در ارائه این مقاله مورد بررسی قرار گرفته اند: محیط زیست، گردشگری ساحلی، توسعه پایدار

^۱ - عضو هیأت علمی دانشگاه آزاد اسلامی واحد شهرری mahnaz_parvazi@yahoo.com

(مقاله ۹) تأثیر بافت قدیم شهر بوشهر در توسعه گردشگری شهری

دکتر سیدمهدی موسی کاظمی^۱

شهر نمادی است مدنی که در نقطه‌ای از محیط زیست انسان‌ها مکان‌یابی می‌شود و بر پایه‌های پدیده‌های سرزمینی‌اش، در شرایط تعادلی پویا، در طول زمان تحول می‌یابد. شهر دگرگون شده کنونی نتوانسته بناهای تاریخی خود را به عنوان نماد گذشته در این شرایط تکاملی تا حدودی نگه دارد و با روند تحول کارکردی همساز گرداند. شهرها دارای ارزش تاریخی هستند. به همین علت بافت تاریخی آن به عنوان یک میراث گرانبها و با ارزش در کنار بافت جدید آن به شمار می‌آید. این میراث گرانبها می‌تواند در زمینه توسعه آینده شهر خصوصاً از لحاظ گردشگری و جذب



گردشگر دارای اهمیت فراوان باشد.

یادمان‌های تاریخی اعم از سبک الگوی ساخت و سازها و افکار و ایده‌های حاکم بر آنها همچنین مناسبات اجتماعی گذشته و شناخت آنها به عنوان میراث فرهنگی گذشتگان، می‌تواند حاصل بار معنوی عظیمی برای انتقال به آیندگان باشد. توجه به باززنده سازی آثار ارزشمند موجود در پیکره یا بافت تاریخی شهر یکی از اصول کلی برای برنامه‌ریزی توسعه آینده شهر است. شهر بوشهر بنا به آثار مکتوب تاریخی تا اواخر دوره قاجاریه مهمترین بندر خلیج فارس بوده است. وجود کنسولگری دولت انگلیس، روسیه، آلمان و فرانسه و حجم تجارت خارجی آن حکایت از اهمیت و اعتبار سیاسی و اقتصادی این شهر در دوران خود دارد. علاوه بر آن بوشهر از دوران عیلامی‌ها نیز فعال بوده است بنابراین، شناخت بافت تاریخی آن و مناسبات حاکم بر این بافت (تاریخی) در رونق آن خصوصاً در زمینه گردشگری و درآمدهای ناشی از آن و توسعه اقتصادی بسیار با اهمیت می‌باشد.

^۱ - استادیار گروه جغرافیا- دانشگاه پیام نور مرکز moosa_ka@pnu.ac.ir

این پژوهش با عنوان تاثیر بافت تاریخی شهر بوشهر در گسترش بخش گردشگری بر آن است تا به اهداف ذیل دست یابد ۱. هدایت بخشی به بافت تاریخی شهر به عنوان محرک توسعه آینده شهر ۲. فعال نمودن گردشگری و ارتقاء اقتصاد شهری و توسعه آن از طریق بهسازی و نوسازی بافت قدیم ۳. شناخت جایگاه بافت قدیم شهر و تلاش در جهت همسو نمودن فعالیتهای این بافت در توسعه آینده شهر. روش این پژوهش توصیفی و تحلیلی می باشد و از منابع کتابخانه‌ای و پرسشنامه استفاده شده است. فرضیه‌ی ارائه شده برای این پژوهش عبارت است از اینکه؛ احیاء و بازسازی بافت قدیم شهر بوشهر می‌تواند در جذب گردشگری و توسعه اقتصادی شهری موثر باشد. مطابق با آمار موجود که از طریق سازمان گردشگری میراث فرهنگی استان بوشهر بدست آمد روند ورود گردشگران خارجی و داخلی به شهر بوشهر (خصوصا بافت تاریخی) رو به افزایش بوده و بنابر اطلاعات بدست آمده از پرسشنامه‌های توزیع شده بین ساکنین بافت تاریخی شهر اکثر آنها به نقش توسعه بخش گردشگری در توسعه اقتصادی شهر اعتقاد داشته و خواهان احیاء و بازسازی ساختمانهای تاریخی و اماکن موجود آن جهت ارتقاء سطح زندگی خود و توسعه اقتصادی شهر هستند.

مباحثی که در ارائه این مقاله مورد بررسی قرار گرفته اند: بافت های تاریخی، گردشگری شهری، توسعه شهری، بوشهر



(مقاله ۱۰) نقش مناطق آزاد در توسعه گردشگری (نمونه موردی: مناطق آزاد خلیج فارس)

دکتر مهدی قرخلو^۱

تجارب جهانی حاکی از آن است که مناطق آزاد نقش بسزایی در توسعه اقتصادی، منطقه ای، تکنولوژیکی، بازاریابی و گسترش ارتباط با بازارهای جهانی دارند. این مناطق را نباید صرفاً به عنوان مبادی ورود کالا محسوب کرد چرا که این مناطق با امکانات و تسهیلاتی که دارند با یک مدیریت صحیح می‌تواند در زمینه گسترش توریسم مؤثر باشند. در حال حاضر دو جزیره کیش و قشم به عنوان مناطق آزاد تجاری خلیج فارس در ایران محسوب می‌شوند، همچنین مناطق آزاد دیگری در کشورهای حاشیه خلیج فارس وجود دارند که از منطقه آزاد جبل علی در کشور



امارات متحده عربی به عنوان یک نمونه بررسی تطبیقی صورت گرفته است. در این پژوهش با روش توصیفی - تحلیلی به تبیین روابط بین مناطق آزاد تجاری و توسعه گردشگری پرداخته شده است. **مباحثی که در ارائه این مقاله مورد بررسی قرار گرفته اند: گردشگری، توسعه، مناطق آزاد تجاری، کیش، قشم، جبل علی، خلیج فارس**



^۱ - دانشیار گروه جغرافیای انسانی دانشکده جغرافیا، دانشگاه تهران mehdegh@yahoo.com

مقاله (۱۱) مروری بر تمثیل های دریایی فرهنگ عامه جوامع صیادی بخش شمالی خلیج فارس

حمید رضا بارگاهی^۱

تمثیل حیوانی (Fable) که شخصیت های آن، جانورانی می باشند که هر کدام ممثّل یک تیپ از افراد جامعه بشمار می روند؛ بخشی از فرهنگ عامه (Folklor) هر جامعه ای را تشکیل می دهد. کارکرد (Function) این گونه تمثیل ها از یک سو، بیان و تقویت ارزش ها، باورها و نگرش های مردم هر جامعه ای می باشد و از سوی دیگر، طیف وسیعی از تجربیات و راه و رسم های آموزنده زندگی را در چارچوب آموزش غیررسمی (informal Education) از نسلی به نسل دیگر منتقل می کنند. در فرهنگ عامه جوامع صیادی فعال در آبهای بخش شمالی خلیج فارس (کشور ایران) نیز، تمثیل های حیوانی وجود دارد که از گذشته های دور به یادگار مانده است و شخصیت های آنها را آریزان



خلیج فارس تشکیل می دهند. بطوری که: نام، ریخت شناسی، ویژگی های تشریحی، رفتارها و برخی باورها پیرامون آنها، الهام بخش: بیان ارزش ها، آرزوها و تعاملات اجتماعی درون جوامع صیادی می باشد. از این رو، در این مطالعه با استفاده از دو روش تحقیق: "تحلیل محتوا" و "اسنادی"، سعی شده که ۴ عنوان از تمثیل های دریایی که در بین سال های ۱۳۷۶-۱۳۸۰ توسط یکی از فرهیختگان جامعه صیادی سواحل جنوبی کشور ایران، بنام فرزین خجسته (متخلص به جاشو) نگارش و در نشریه آموزشی و ترویجی ویژه جامعه صیادی کشور (ماهگیران) انتشار یافته؛ از دو منظر شخصیت ها و آموزه ها بررسی و تحلیل شوند؛ که شخصیت ها، شامل: ماهی خارو باله سفید (خارو)، ماهی سنگسر مخطط (گمگام)، چسبک ماهی (لزاگ)، نهنگ ها، بادکنک ماهی خال دار (فُگل) و بادکنک ماهی خال شیری (فُگل)، می شوند. آموزه های اجتماعی بیان شده در آنها برای بهبود کیفیت زندگی در جوامع انسانی نیز، در چارچوب عناوین: "نتیجه و عاقبت ناگوار رفتارهایی مانند: خود بزرگ بینی، کوچک شمردن دشمن، غفلت از دشمنان، حرص و طمع کاری؛ برای انسان ها" و "دوری کردن از حرص و طمع، پرهیز از غرور و تکبر، رضایت به مشیت الهی، مهربانی کردن و کمک به دیگران هنگام گرفتاری؛ لازمه آسایش در زندگی اجتماعی"؛ جایابی می شوند.

مباحثی که در ارائه این مقاله مورد بررسی قرار گرفته اند: خلیج فارس، تمثیل دریایی، جوامع صیادی، ماهیان خلیج فارس، آموزه های اجتماعی

^۱ - دانش آموخته کارشناسی ارشد بیولوژی دریا و کارشناس ارشد سازمان شیلات ایران

(مقاله ۱۲) اهمیت اقتصادی و ژئوپولیتیک خلیج فارس

دکتر کرامت الله زیاری^۱

اهمیت ژئوپولیتیک و اقتصادی خلیج فارس در عصر حاضر به خاطر سه عامل موقعیت جغرافیایی، بازار صدور کالا، سرمایه و تجهیزات نظامی و ذخایر عظیم نفت و گاز است که سه قاره اروپا، آفریقا و آسیا را به هم پیوند می دهد. در واقع خلیج فارس گلوگاه حساس سیاسی و حیاتی ایران، در جنگهای پرتحرک سیاست و اقتصاد در دنیای گذشته و حال نقش ارزنده و فعالی را ایفا کرده و می کند و در حوزه استراتژیک دنیای امروز شاهد چالش های بزرگی است که این منطقه به دلیل اهمیت آبراهی و سوق الجیشی می تواند در تحولات آینده جهان کاملاً اثرگذار باشد. اهمیت خلیج فارس به



جهت ارتباط آن از طریق تنگه هرمز و دریای عمان به اقیانوس هند و جهان است که با توجه به شاخص های اقتصادی- سیاسی و ارتباطی، استراتژی ترین نقطه دنیا است. از طرف دیگر خلیج فارس در قلب جهان اسلام قرار دارد و در این منطقه نوعی خیزش و بیداری ملت های اسلامی که از دهه پایانی قرن ۲۰ شروع و تاکنون نیز ادامه دارد خلیج فارس را در کانون این مباحث قرار داده است. روش بررسی در این مقاله توصیفی- تحلیلی است. این مقاله در پی آن است که به بررسی اهمیت اقتصادی، ژئوپولیتیک خلیج فارس بپردازد و همچنین آیا این منطقه می توانند در همگرایی کشورهای منطقه موثر باشند یا خیر؟ نتایج بررسی ها نشان می دهد که اهمیت و حساسیت خلیج فارس، با توجه به ابعاد اقتصادی، سیاسی، تجاری و ارتباطی در پهنه گیتی یگانه است به طوریکه مسائل فوق بخشی از ویژگی های حیاتی و تأثیر گذار خلیج فارس بر فرآیندهای جهانی منطقه ای و جهان اسلام به شمار می رود به گونه ای که این عوامل در خلیج فارس می توانند در همگرایی جهان اسلام نقش تعیین کننده ای داشته باشند.

مباحثی که در ارائه این مقاله مورد بررسی قرار گرفته اند: جهان اسلام، خلیج فارس، تنگه هرمز، اهمیت استراتژیک، همگرایی منطقه ای

^۱ - عضو هیأت علمی دانشگاه تهران Zayyari@ut.ac.ir

(مقاله ۱۳) معماری ارگانیک در بستر خلیج فارس

سیده صدیقه میرگذار لنگرودی^۱

ساخت وسازه‌های حشرات اجتماعی از هوشمندی های فوق العاده ای برخوردار است، این ساخت و سازها اکنون با گذشت صدها میلیون سال به حد کمال خود رسیده اند، که این خود بهترین دلیل برای الگو برداری انسان از طبیعت در معماری می باشد. گرم شدگی کره زمین، نازک شدن لایه ازن به علت استفاده از انواع آلاینده ها، افزایش آلودگی محیط زیست و انقراض گونه‌های زیستی همه و همه با هم

می‌آمیزند تا ضرورت بوم شناسی و مسائل زیست محیطی را برای آینده قابل پیش‌بینی گردانند. بطوریکه پیشی گرفتن خاکستری در برابر جهان سبز آینده، قابل تأمل ترین مسئله قرن حاضر به شمار می آید. در این میان، سواحل جنوبی ایران، با شرایط اقلیمی گرم و مرطوب، از ظرفیت مناسبی جهت طراحی پایدار و در راستای حفظ محیط زیست برخوردارند. لذا طراحی خلاقانه ای که از طبیعت الهام گرفته شده باشد، علاوه بر حفاظت از محیط زیست و منابع انرژی، می تواند نقطه عطفی در تمایز خلیج فارس از دیگر مناطق باشد. در هر حال، نیاز به مسکن از یک سو، مسایلی از قبیل تخریب محیط زیست طی فرایند ساخت مسکن و مسأله ی انرژی و ضرورت پرداختن به مسایل اکولوژیکی و بیو تکنولوژیکی از سوی دیگر، انسان را به راه حل های تازه ای رسانده است که کمترین ناسازگاری و مغایرت را با محیط طبیعی پیرامون خود و در پهنه ای وسیعتر با منطقه و جهان دارد. در نوشتار حاضر، ابتدا تیپولوژی معماری مناطق گرم و مرطوب حاشیه خلیج فارس را مورد بررسی قرار داده و در ادامه با ارائه روشهای نوین خانه سازی بر اساس اکوتکنولوژی/ بیو تکنولوژی و معماری سبز، به لزوم توجه به طراحی پایدار در سواحل جنوبی ایران می پردازیم.

مباحثی که در ارائه این مقاله مورد بررسی قرار گرفته اند: معماری ارگانیک، اقلیم گرم و مرطوب، خلیج فارس، بوم شناسی، اکوتکنولوژی

^۱ - دانشجوی کارشناسی مهندسی معماری matinmirgozar@yahoo.com

(مقاله ۱۴) زون بندی تفریحی جزیره هنگام با ارزیابی چند معیاره مکانی

یگانه سپاسی^۱

اکوتوریسم به عنوان شکلی از گردشگری پایدار که هم به حفاظت و هم به توسعه کمک می کند شناخته شده است. ولی متناسفانه به خاطر ارزیابی نامناسب محیط زیست، بسیاری از مکان های گردشگری به سمت ناپایداری و خود تخریبی پیش می روند. برای گزینش مکان های مناسب طبیعت گردی استفاده از معیارهای مرتبط شیوه مناسبی محسوب می شود. به همین منظور از بررسی مراجع مختلف داخلی و خارجی ۱۲ معیار و ۴۱ زیر معیار برای طرح ریزی طبیعت گردی در اکوسیستم های طبیعی ایران استخراج شد. سپس این معیارها برای طرح ریزی گردشگری در

اکوسیستم های جزیره ای به وسیله روش دلفی غربال گردید و در نهایت ۱۱ معیار اصلی و ۲۵ زیر معیار برای طرح ریزی طبیعت گردی در جزیره هنگام برگزیده شد. سپس معیارها و زیر معیارها برگزیده به طور جداگانه از طریق تحلیل سلسله مراتبی وزن دار شدند و اولویت آنها مشخص گردید و ضرایب تعیین شده به صورت مدل ریاضی برای گزینش زون طبیعت گردی ارائه شد، برای تمامی زیر معیارهای برگزیده شاخص هایی متناسب با ویژگی های محدوده مورد مطالعه که قابلیت تبدیل شدن به نقشه را داشتند تعریف شد. نقشه ها به محیط GIS وارد و از هریک نقشه های فاصله متناسب با آن شاخص تهیه گردید. در نهایت با وارد کردن مدل ریاضی تهیه شده پهنه های مناسب طبیعت گردی در جزیره هنگام شناسایی شد و بر اساس پهنه های شناسایی شده زون های اکوتوریسم محتاطانه در قسمت غربی جزیره، اکوتوریسم با توسعه فیزیکی سبک در قسمت شرقی جزیره و اکوتوریسم بدون نیاز به توسعه فیزیکی تقریباً در تمامی گستره جزیره شناسایی شدند.

مباحثی که در ارائه این مقاله مورد بررسی قرار گرفته اند: اکوتوریسم، معیار، روش دلفی، تحلیل سلسله مراتبی، شاخص، زون بندی

^۱ - دانش آموخته کارشناسی ارشد مهندسی منابع طبیعی، محیط زیست دانشگاه تهران

(مقاله ۱۵) جغرافیای تاریخی جزیره ها و بندرگاههای دریای پارس در دوره هخامنشی پژوهشی براساس یافته های باستان شناسی و نوشته های تاریخ نگاران و جغرافیدانان کلاسیک

افشین یزدانی^۱




فزونی جایگاه و نقش دریای پارس به عنوان یک پل ارتباطی بی بدیل در گستره شاهنشاهی هخامنشی و در راستای سیاست سیطره دریایی، موجب تبدیل شدن جزیره ها و بندرگاههای این پهنه نیلگون به محل سکونت و کانون توجه و فعالیت کارگران، مردمان و دریانوردان

بومی و اقوام و ملت های گوناگون شد. برای شناخت هر چه بهتر جغرافیای تاریخی جزیره ها و بندرگاه های دریای پارس، بهره گیری از نوشته های تاریخ نگاران هم دوره هخامنشیان مانند هرودوت یا تاریخ نگاران و جغرافیدانان نزدیک به عصر هخامنشی مانند آریان و استرابو در کنار یافته های باستان شناسی که بتازگی انجام شده است، بیشترین نقش را بر عهده دارند. یافته های چند دهه گذشته باستان شناسی در جزیره ها و کرانه های شمالی و جنوبی دریای پارس، مانند منطقه خارک، بوشهر، برازجان و ... حجم انبوهی از مواد فرهنگی مربوط به دوره هخامنشی را در اختیار پژوهشگران قرار داده است. نوشته های مورخین کلاسیک مانند هرودوت، استرابو و آریان نیز دانش وسیعی از جمله جایگاه دریای پارس و جزیره های آن در ساختار تشکیلاتی هخامنشی، میزان مالیات مردمان این منطقه، استقرار دریانوردان با تجربه در جزیره ها و کرانه های دریا برای ایجاد یک نیروی دریایی نیرومند، کوچاندن مردمانی به جزیره های دوردست دارای شرایط سخت و طاقت فرسا برای زندگی، و همچنین نام و موقعیت گروهی از جزیره های واقع در دریای پارس از جمله: جزیره کیش، هرمز، قشم، تنب بزرگ، فرور و لاوان را در اختیار قرار می دهد. آنچه از اهمیت بسزایی برخوردار است افزایش چشمگیر دانش ما از جغرافیای تاریخی جزایر و بندرگاه های خلیج فارس در نتیجه کنار هم قرار دادن شواهد باستان شناسی و تاریخی است که موجب می شود

^۱ - دانشجوی دکتری باستان شناسی دانشگاه تهران afshinyazdani@gmail.com

تا بتوانیم محل نام های باستانی مهمی را مانند شهر بندری «تموکان» به عنوان بوشهر امروزی و جزیره های «آراکتا» (Oaracta) و «کاتایا» (Cataea) را بترتیب به عنوان نام باستانی جزیره های قشم و کیش شناسایی کرده، توصیفی از جغرافیای جمعیتی و سیاسی آن ها را در زمان باستان در اختیار داشته باشیم.

مباحثی که در ارائه این مقاله مورد بررسی قرار گرفته اند: جغرافیای تاریخی، دریای پارس، هخامنشیان، بوشهر، برازجان، جزیره کیش، جزیره قشم.



(مقاله ۱۶) بررسی گردشگری سلامت در جزیره کیش براساس نیاز سنجی درمانی
کشورهای حاشیه خلیج فارس

لادن رکنی^۱



امروزه تفکر هم سیاحت هم درمان جایگاه ویژه ای نزد مردم و مسئولین کشوری پیدا کرده است و تقریباً اکثریت قریب به اتفاق بیماران ترجیح می دهند که بجای پرداخت هزینه های سنگین در کشورهای غربی بخش کوچکی از آن رادر یک کشور ارزان تر صرف درمان کرده و در همان زمان بتوانند با صرف بقیه پول از امکانات طبیعی و گردشگری آن منطقه بهره ببرند. با توجه به اینکه امروزه گردشگری درمانی فعالیتی رو به

رشد در بخش گردشگری محسوب میشود و با توجه به وجود زیر ساخت های مناسب در جزیره کیش برای ایجاد توریسم درمانی و اعلام سازمان های مسئول در خصوص فراهم شدن مقدمات ساخت نخستین هتل کلینیک و شهر سلامت، با هدف توسعه گردشگری سلامت در کیش، لازم است کلیه مسائل جانبی آن مورد بررسی قرار گیرد.

به منظور پیشبرد پروژه توسعه گردشگری سلامت در کیش و جلوگیری از اقدام های موازی و اضافی ضروری است هرچه سریعتر نیاز سنجی درمانی علمی و مستند در کشور های همسایه و به خصوص در کشورهای حاشیه خلیج فارس به عمل آید. برای دستیابی به دید روشن در این بحث و بازاریابی درمان در کیش، در این پژوهش از روش توصیفی- تحلیلی استفاده شد و اطلاعات مورد نیاز از طریق تکمیل پرسشنامه، مصاحبه و استفاده از مطالعات و تجارب دست اندرکاران این موضوع جمع آوری شد.

بدیهی است احداث هتل کلینیک ها و دهکده های درمانی به عنوان تاسیسات مورد نیاز و جاذبه های گردشگری سلامت قدم های اولیه در این امر به شمار می آید اما آنچه بیشتر حائز اهمیت است شناخت درست و مستند از نیازهای مردمی است که بعنوان توریست- بیمار به این منطقه مسافرت میکنند تا بر اساس این نیازسنجی بتوان تاسیسات را به بهترین حالتی که جوابگوی

^۱- کارشناسی ارشد جغرافیای توریسم دانشگاه تهران

نیازهای آنها باشد بنا کرد. نگاهی به کشورهای ثروتمند حاشیه خلیج فارس و نیز دیگر کشورهای همسایه نشان می دهد که از نظر جاذبه های گردشگری و طبیعی و حتی مصنوعی تا حدودی نیاز مردم خود را فراهم کرده اند اما آنچه برای آنها حائز اهمیت ، عطش اکثر ساکنان این کشورها به دانش پزشکان ایرانی است. بررسی های اولیه نشان داد که بیشترین مواردی که مورد درخواست مردم است جراحی زیبایی و جراحی های مختلف و امور مربوط به خدمات پوست و ماساژ، درمانهای سنتی بوده و اعتماد عجیبی به جراحان ایرانی دارند . از این رفتارشناسی آنها می توان در جهت بالفعل کردن امکانات کیش برای جذب توریسم درمانی استفاده کرد. کیش با داشتن سالانه نزدیک به یک میلیون و ۳۰۰ هزار گردشگر داخلی و خارجی و ۴۸ هتل با ۱۱ هزار تخت بی شک یکی از مناطق مهم قابل سرمایه گذاری در این وادی است. می توان سرمایه گذاران را تشویق به فعالیت و اعتبارگذاری در بخش توریسم درمان نمود و با توجه به اینکه مردم کشورهای حاشیه خلیج فارس برای سلامت خود توجه ویژه ای قایلند می توان بازدهی و سود فراوان را در این بخش انتظار داشت.

مباحثی که در ارائه این مقاله مورد بررسی قرار گرفته اند: گردشگری سلامت، منطقه آزاد کیش، ایران، نیاز سنجی

(مقاله ۱۷) بررسی محدودیت ها و قابلیت های توسعه منطقه تجاری - صنعتی قشم

دکتر رسول افزلی^۱

در قالب کلی مناطق آزاد به بخشی از قلمرو یک کشور گفته می شود که در آن ورود و خروج کالا، مسافر و خدمات بدون پرداخت عوارض گمرکی و به صورت آزاد انجام می پذیرد. با وجود اینکه، سابقه شکل گیری این گونه مناطق به یونان باستان باز می گردد اما امروزه مناطق آزاد در سطح گسترده ای مطرح و نقش مهمی در اقتصاد

جهانی بازی می کنند. در ایران مناطق آزاد با هدف گسترش صادرات، جذب تکنولوژی مدرن و ورود سرمایه گذاری خارجی در سال ۱۳۷۲ تأسیس گردید. در حال حاضر این گونه مناطق با گذشت تقریباً ۱۵ سال از زمان شکل گیریشان عملاً در دستیابی به اهداف تعیین شده با شکست مطلق مواجه شده اند و به کانال هایی جهت واردات به کشور تبدیل شده اند به عبارت دیگر، نوعی تغییر هویت در عملکرد آنها به وجود آمده است این پژوهش که به شیوه توصیفی - تحلیلی و براساس مدل توسعه مثلثی مطرح شده است به دنبال کشف این مسئله است که چرا مناطق آزاد ایران (قشم) در زمینه دست یابی به اهداف پیش بینی شده عملکرد ضعیفی داشته؟ این درحالیست که مناطق آزاد در دیگر کشور ها مانند چین، امارات و ترکیه بعنوان مهمترین عامل جذب سرمایه گذاری خارجی و توسعه صادرات محسوب می شوند. نتایج بدست آمده از این پژوهش حاکی از آن است که موقعیت جغرافیایی مناسب می تواند نقش مهمی در امر فرایند توسعه منطقه آزاد قشم داشته باشد و آنچه که این مهم را باچالش مواجه کرده است ضعف مدیریتی و ناتوانی آن در جذب سرمایه گذاری داخلی و خارجی می باشد. به عبارت دیگر ضعف مدیریتی که در شاخص های سیاسی توسعه مناطق آزاد مطرح شده اند، شاخص جغرافیایی مناسب را تحت تأثیر قرار داده و در نتیجه عملکرد ضعیف شاخص های اقتصادی را موجب شده است.

مباحثی که در ارائه این مقاله مورد بررسی قرار گرفته اند: مناطق آزاد، توسعه، قابلیت ها، محدودیت ها، قشم

۱- عضو هیأت علمی دانشگاه تهران rafzali@ut.ac.ir

(مقاله ۱۸) بررسی نقش اکوتوریسم در حفاظت از تنوع زیستی خلیج فارس

دکتر امید طبیعی^۱

تحول جوامع بشری از شکل سنتی به شیوه مدرن و امروزی آن که در ابعاد مختلفی صورت پذیرفته است پیامدهای گوناگون و ناگواری را برای محیط زیست و تنوع زیستی به همراه داشته است. امروزه فعالیتهای اقتصادی و تحولات اجتماعی و فرهنگی بشر رشد شتابنده‌ای به خود گرفته و فشارهای اکولوژیکی زیادی را بر محیط زیست و تنوع زیستی وارد نموده است. خلیج-

فارس با دارا بودن شرایط و موقعیتهای جغرافیایی ویژه و همچنین برخورداری از ارزشهای اکولوژیکی حائز اهمیت یکی از مهم‌ترین و نادرترین اکوسیستم‌های موجود در جهان به شمار می‌رود که مجموعه‌ای از اکوسیستم‌های متنوع و مناظر طبیعی منحصر به فرد را در خود جای داده است. اکوسیستم بی‌نظیر خلیج فارس از نواحی ساحلی متنوع و حائز اهمیتی تشکیل شده است. محیط زیست ساحلی حوضه خلیج فارس و دریای عمان در برگیرنده یکی از غنی‌ترین اکوسیستم‌های مولد بر روی کره زمین یعنی اکوسیستم‌های تالابی می‌باشند که از تنوع زیستی منحصر به فردی در میان اکوسیستم‌های بیوسفر برخوردار هستند. خلیج فارس با برخورداری از اکوسیستم‌های متنوع؛ جنگل‌های حرا، خوریات، مصب رودخانه‌ها، آبرنگ‌های مرجانی، پهنه‌های گلی جزر و مدی، سواحل سنگی و صخره‌ای، سواحل شنی و ماسه‌ای و همچنین تعداد قابل توجهی از جزایر کوچک و بزرگ، مجموعاً زیستگاه‌های ارزشمند و پناهگاه‌های امنی را برای انواع گونه‌های حیات وحش فراهم نموده و به همین دلیل از تنوع زیستی چشمگیری در سطح جهان برخوردار می‌باشد. خلیج فارس از آنجا که سر راه خطوط دریایی خاورمیانه واقع شده از نظر استراتژیکی اهمیت بسیار زیادی دارد. اهمیت سوق الجیشی خلیج فارس و جاذبه‌های طبیعی و فرهنگی این منطقه حائز اهمیت در جهان اکوسیستم‌ها و تنوع زیستی این خلیج را به شدت آسیب پذیر و در

^۱ - عضو هیأت علمی گروه محیط زیست دانشگاه آزاد اسلامی واحد ارسنجان Tabiee@iaua.ac.ir

معرض خطر انقراض و نابودی قرار داده است. بنابراین لازم است جهت هماهنگی با تغییر و تحولات روز افزون انسانها و کاهش فشارهای اکولوژیکی و در راستای پاسخگویی به نیازهای بشر برنامه‌ریزی‌هایی به منظور بهره‌برداری بهینه و حفاظت از تنوع‌زیستی خلیج‌فارس صورت پذیرد. در مقوله حفاظت و استفاده بهینه از تنوع‌زیستی می‌بایست مبانی، اصول و مؤلفه‌هایی را مد نظر داشته و زمینه‌های لازم را در این خصوص فراهم نمود. از سوی دیگر باید در نظر داشت که حفظ، حراست و حمایت از تنوع‌زیستی و اکوسیستم‌ها در هیچ کشوری بدون مشارکت و همیاری مردمان آن سرزمین امکان‌پذیر نخواهد بود. بنابراین حفاظت از تنوع‌زیستی خلیج‌فارس نیازمند عزم ملی و جهانی به مثابه کلیدی برای حفظ، احیاء و بازسازی تنوع‌زیستی این منطقه استراتژیک می‌باشد. اما عزم ملی و جهانی در خصوص حفاظت از تنوع‌زیستی خلیج‌فارس جز با مشارکت و همکاری تک‌تک افراد جامعه قابل دسترسی نخواهد بود. بنابراین ضروریست تا در تک‌تک افراد جامعه این باور و اعتقاد ایجاد گردد که تنوع‌زیستی شالوده و زیربنای حیات بشری است و حفظ و نگهداری از این موهبت الهی بر عهده تمامی افراد جامعه است. هرگز نمی‌توان انتظار داشت در صورتیکه مردم از اهمیت و حساسیت موضوعی اطلاع و آگاهی کافی نداشته باشند در حفاظت از آن اهتمام بورزند. مسلم است که در راستای دستیابی به حفاظت و نگهداری از تنوع‌زیستی خلیج‌فارس حضور مستقیم انسانها در دامن طبیعت بیش از هر ابزار دیگری می‌تواند زمینه‌های شناخت لازم از گنجینه‌های طبیعی و فرهنگ درست استفاده از طبیعت را در اختیار بشر قرار دهد. اکوتوریسم که نوعی گردشگری پایدار بر پایه و اساس طبیعت و جذابیت‌های منابع طبیعی و تنوع‌زیستی یا ترکیب منابع طبیعی و جاذبه‌های فرهنگی است با هدف حفاظت از این جاذبه‌ها و با هدف ایجاد درآمد پایدار برای مردم بومی و جوامع محلی انجام می‌پذیرد.

مباحثی که در ارائه این مقاله مورد بررسی قرار گرفته اند: اکوتوریسم، حفاظت، تنوع‌زیستی، خلیج‌فارس، محیط‌زیست



(مقاله ۱۹) بازساخت ارتباط متقابل
ساحل و دریادر شهرهای حاشیه خلیج
فارس
(نمونه مورد بررسی: بندر بوشهر)

محمد رضا لیلیان^۱

توان بالای ساحل در جذب گردشگر، از فرصتهایی است که در چند سال اخیر در کانون توجه مدیران شهری قرار گرفته است. بندر بوشهر با توجه به سواحل مناسب، جزایر همجوار، ناحیه قدیم شهر و آثار تاریخی، فرهنگی و مذهبی می‌تواند نقش موثری در جذب گردشگران داخلی و خارجی ایفا نماید. به منظور ورود به این عرصه شناخت امکانات بستر امری حیاتی است. دریا و ساحل، پایه‌های اصلی هویت دهنده شهر بوشهر به شمار می‌آیند لذا هرگونه تحلیل فضایی بوشهر بدون توجه به محور هویتی آن ناقص می‌نماید. به بیان دیگر، کارکردهای شهر بوشهر در ارتباط با دریا تعریف می‌شود. بنابراین برای تحلیل کارکردهای جدید - که محور توسعه آتی اقتصادی شهر خواهد بود - بررسی ساحل گریز ناپذیر است. در همین راستا بعد از شناخت و تحلیل ساحل متصل به بافت قدیمی شهر بوشهر - به عنوان محدوده مورد پژوهش - از جنبه‌های مختلف، جمع بندی اطلاعات تحلیلی از طریق ترسیم جدول سوات (SWOT) که روش استاندارد تحلیل نکات قوت و ضعف می‌باشد، صورت پذیرفته است. لذا در ابتدا کلیاتی در مورد شهر بوشهر که شامل ویژگیهای جغرافیایی، طبیعی و انسانی این شهر بندری مطرح شده است. در ادامه ساحل این شهر مود بررسی قرار گرفته و مشکلات و موانع فرا روی مشخص شده است. و در ادامه بعد از مشخص شدن محدوده دقیق پژوهش، محدوده مورد نظر مورد بررسی دقیق قرار گرفته و زمینه را برای استنتاج و راهکارهای ساماندهی و ارتقاء کیفی آن محدوده مهیا می‌کند. روش تحقیق در این پژوهش مطالعه توصیفی، از روش تجربی می‌باشد که با واکاوی پژوهش‌های صورت گرفته در این زمینه و نیز در نظر گرفتن شرایط خاص اقلیمی شهر بوشهر، به منظور ارائه راهکارهای مفید و مناسب منتج از این تحلیل‌ها برای ایجاد فضای شهری با کیفیت و ایجاد حس تعلق و خاطره انگیزی برای کاربران این منطقه، نتایج استخراج شده و نهایتاً در پایان به ارائه راهکارهای لازم پرداخته شده است.

مباحثی که در ارائه این مقاله مورد بررسی قرار گرفته اند: نشیانه‌های شهری، نفوذ پذیری، قرار گاه رفتاری، ساختار کالبد - فضا

^۱ - کارشناس ارشد معماری، دانشکده هنر و معماری، دانشگاه تربیت مدرس Leylian@modares.ac.ir

(مقاله ۲۰) اهمیت کیش در صنعت گردشگری ایران

نوشین خانی قریه‌گیپی^۱

جزیره کیش با ویژگی‌های جغرافیایی خاص خود که در زمینه توسعه جهانگردی منطقه‌ای و جهانی دارد، در میان همه جزایر ایرانی خلیج فارس تنها منطقه‌ای است که همه دوران‌ها مورد توجه ویژه قرار گرفته است و خصوصاً در نیم قرن اخیر سرمایه‌گذاری سنگینی برای توسعه و ارتقاء آن صورت گرفته

است. در این مقاله سعی بر آن است تا پس از بررسی جایگاه اقتصادی کیش از گذشته تا کنون و بیان مبانی نظری مربوط به تاثیر گردشگری بر اقتصاد کشور به تحلیل این جایگاه به عنوان مهمترین مرکز گردشگری با استفاده از پاره‌ای از آمار و ارقام پرداخته و در انتها با بهره‌گیری از برآوردهای اقتصادی، پیشنهادات لازم جهت توسعه گردشگری و ارتقاء جایگاه این جزیره، ارائه می‌گردد.

مباحثی که در ارائه این مقاله مورد بررسی قرار گرفته اند: جزیره کیش، خلیج فارس، گردشگری، توسعه اقتصادی، ایران



^۱ - دانشجوی دکتری اقتصاد، دانشگاه تربیت مدرس nooshin.khani@gmail.com

(مقاله ۲۱) بررسی ژئومورفولوژی سواحل بندر دیر با استفاده از تصاویر ماهواره ایعلیرضا صالحی پور میلانی^۱

مناطق ساحلی هرچند به دلیل زمینه های مساعد محیطی در طول تاریخ بستر مناسبی را برای فعالیتهای اقتصادی بشر فراهم نموده‌اند با این حال از دیدگاه دانش ژئومورفولوژی به عنوان محیط ناپایدار و دینامیکی که چهره ناهمواری در آن تحت تاثیر انرژی ورودی نسبتاً بالا در قالب عوامل مورفوژنز همواره دستخوش تغییر و تحول بوده‌اند شناخته شده است. با تحول علوم مختلف به ویژه در نیمه دوم قرن بیستم دامنه مطالعات ژئومورفولوژی ساحلی نیز از مباحث نظری و توصیفی فراتر رفته و مباحث کمی، دقیق و جامع از ویژگی های محیط ساحلی مطرح شده است. این مطالعات نقش به سزایی در طراحی سازه ها و تأسیسات مرتبط با دریا، کنترل و حفاظت از سواحل، مدیریت و مهندسی سواحل و برنامه ریزی در محیط ساحلی دارد. بندر دیر یکی از شهرهای استان بوشهر در جنوب ایران و در جوار خلیج فارس قرار دارد. این بندر از اهمیت سیاسی و اقتصادی خاصی برخوردار است و بزرگترین اسکله صیادی در سطح کشور در بندر دیر واقع است و انواع ماهیان خوراکی و تجاری در این منطقه صید می شود.

از این رو بررسی ژئومورفولوژی سواحل این منطقه و تحولات آن در طول زمان از اهمیت بسیار زیادی در توسعه آتی این منطقه برخوردار است.

در این مطالعه با استفاده از تصاویر ماهواره ای IRS LISS IV با قدرت تفکیک ۵٫۸ متر در نرم افزار Envi, Ilwis ژئومورفولوژی ساحلی بندر دیر بررسی و با مطالعات میدانی صحت این داده ها مورد بازبینی قرار گرفت. واحدهای ژئومورفولوژی استران، تپه های ماسه ای ساحلی، خورها، پهنه های بالای جزرو مدی و پایین جزرومدی، سبخاها، جنگل های مانگرو از جمله واحدهایی بود که در این منطقه شناسایی گردید.

مباحثی که در ارائه این مقاله مورد بررسی قرار گرفته اند: ژئومورفولوژی ساحلی، تصاویر ماهواره ای، بندر دیر

^۱ - دانشجوی دکتری ژئومورفولوژی، سازمان زمین شناسی کشور، مدیریت زمین شناسی دریایی

Ar.salehipour@gmail.com



(مقاله ۲۲) جغرافیای تاریخی آبادان،
شهری بر کرانه خلیج فارس

عبدالمجید ایدی^۱

«از فراز همت او نیست جای نیست زان سوتر زآبادان دهی^۲»

جغرافیای تاریخی در برگیرنده ی مقوله های طبیعی، انسانی، فرهنگی، اجتماعی، سیاسی و نظامی یک واحد جغرافیایی در طول مقطع مشخصی از تاریخ می باشد. آثار باستانی و منابع مکتوب برجای مانده از ادوار مختلف تاریخی، بیانگر وجود شهرها و آبادی های فراوانی همچون خارک، سیراف، طاهری، کیش و... در سواحل خلیج فارس^۳ بوده است. در تقسیم بندی جغرافی نویسان مسلمان، سواحل خلیج فارس بین چند ایالت از سرزمین های پهناور اسلامی تقسیم شده است. یکی از این ایالات خوزستان است. در خوزستان، شهرهای ساحلی چندی به چشم می خورد که جزیره ی آبادان از آن دسته است. این جزیره در قرون اولیه ی هجری به عنوان شهری با رونق در نقشه سواحل خلیج فارس خود نمایی می کرده و در طول قرون متمادی همواره آباد بوده است. این مقاله تحقیقی بر آن است تا جغرافیای تاریخی آبادان در کرانه ی خلیج فارس را در قرون اولیه ی هجری و به طور اخص در قرن چهارم بررسی نماید.

در این نوشتار ابتدا به مبحث جغرافیای طبیعی و چگونگی شکل گیری جزیره ی مثلث شکل آبادان می پردازیم. فاصله ی شهر تا خلیج فارس در مقاطع تاریخی مختلف نیز بررسی می گردد. در ذیل عنوان وجه تسمیه، در خصوص پیدایش آبادان و نام هایی که در ادوار مختلف بر آن اطلاق می گردیده، مطالبی عنوان خواهد شد. جغرافیای اقتصادی و رونق اقتصادی آبادان در پرتو صدور محصولات مهم آن و منافع حاصله از گمرک عنوانی دیگر از مقاله می باشد. در مبحث جغرافیای انسانی در باب مذهب مردم آبادان و هویت پارسی مردم آن در مقطع مورد نظر مطالبی عنوان

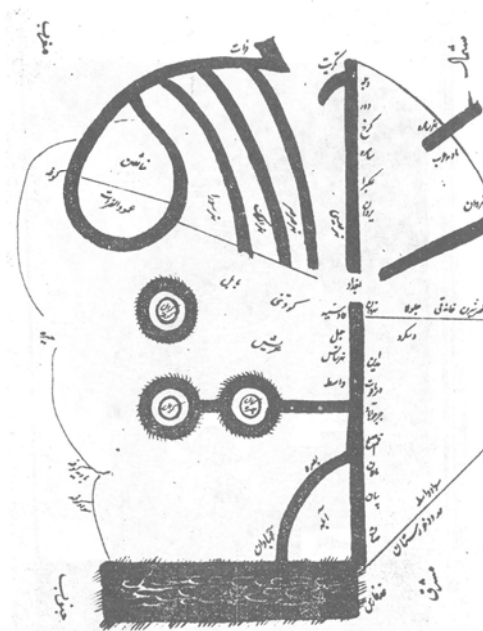
^۱ - کارشناس ارشد تاریخ از دانشگاه تربیت مدرس تهران، مدرس دانشگاه پیام نور اصفهان majidaidi@yahoo.com

^۲ - منوچهری دامغانی

^۳ - Persian Gulf

گردیده است. فانوس دریایی خشبات در دو فرسخی شهر که نقش بسیار ارزنده ای در راهنمایی کشتی های بازرگانی منطقه داشته از دیگر مباحث مطرح شده در این مقاله است و آخرین مبحث، جغرافیای نظامی و اهمیت استراتژیک (سوق الجیشی) جزیره ی آبادان و لشکرگاه نظامی آن می باشد. در نتیجه گیری مقاله نیز آن چه در باب اهمیت این جزیره در مقطع تاریخی مورد نظر ضروری به نظر رسیده، عنوان گردیده است.

مباحثی که در ارائه این مقاله مورد بررسی قرار گرفته اند: آبادان، جغرافیا، تاریخ، خلیج فارس



(اشکال العالم، جیهانی)

بیانیه هیأت داوران ششمین همایش ملی فرهنگی - گردشگری خلیج همیشه فارس
(قرائت توسط دکتر مهدی قرخلو رئیس هیأت داوران همایش)

خلیج فارس صرفاً یک پهنه آبی جغرافیایی و یا اقتصادی نیست بلکه فراتر از آن میراثی فرهنگی است که نام باشکوه آن در تار و پود تاریخ ایران بزرگ تنیده شده، به طوری که عزت و عظمت این مرز و بوم که در گرو پاسداری از نام اقتدار آمیز این پهنه آبی و جهت گیری مناسب در خصوص اعمال سیاستهای مختلف در آن است.



گردهمایی ما در ساحل این پهنه آبی، بیانگر رسالت علمی صاحب نظران و محققین این حوزه عملی در پاسداشت فضای فیزیکی و معنوی آن است. قیام علمی همایش در ابعاد مختلف جغرافیایی، تاریخی، اقتصادی، سیاسی و زیست محیطی گویای اقتدار و قدرت خلیج فارس در پهنه آبی سرزمین ایران است. جغرافیای خلیج فارس، مشتمل بر ابعاد محیطی و انسانی آن، منعکس کننده جلوه های بدیع و شگفت انگیز علمی و کنش خلاقانه آن ساکنان در بهره وری بهینه از محیط جغرافیایی است. هر چند که این بهره وری امروزه بیش از پیش خود را نمودار ساخته است با وجود استفاده از فرصت های بی بدیل جغرافیایی این حوزه مستلزم تامل بیشتر و سرمایه گذاری های بهینه در این حوزه آبی است.

تاریخ خلیج فارس، سرشار از جلوه های شگفت انگیز تمدنی است که در امتزاج با تاریخ تمدن ایران اسلامی معنا می یابد. تاریخ خلیج فارس تنها گنجینه ای از کتب و اسناد معتبر تمدن ایران نیست بلکه فراتر از آن، شاهدی زنده برای ناکام گذاشتن توطئه بیگانگان در خدشه دار کردن ماهیت آن و عنصری پویا در رشد و متعالی شدن باروری های محیطی آن است. تاریخ خلیج فارس آینه تمام نمای زندگی متمدن ایرانیان در منطقه خاورمیانه است.

به لحاظ زیست محیطی، پاسداشت زیست محیطی خلیج فارس مستلزم توجه و سیاستگذاری های مناسب تراست. آلودگی گسترده زیست محیطی بویژه در حوزه آبی خلیج فارس، غالباً متأثر از بهره برداری های انرژی آن است. بهره وری اقتصادی بدون توجه به فرایند مرتفع شدن پیامدهای زیست محیطی، خواه ناخواه این حوزه آبی را از ابعاد مختلف به مخاطره خواهد انداخت. طبعاً دقت

در اتخاذ سیاستهای مناسب و هماهنگی های بین سازمانی نهاد های مربوطه، در این حوزه می تواند تاثیرگذار باشد. شاید در مجموع، کمتر حوزه آبی در سطح جهان بتوان یافت که ارزش های وجودی آن در یک همایش علمی از جنبه های متعدد جغرافیایی، تاریخی، اقتصادی، سیاسی و زیست محیطی تا این اندازه قابل بحث باشد. پس به طور قطع می توان ادعا کرد که خلیج فارس از این جهت در سطح جهان یک استثناست.

بنابراین، به لحاظ اهمیت موضوع لازم است در خصوص تکرار چنین تجربه های علمی موارد ذیل در نظر گرفته شوند.

۱. اهمیت موضوع ایجاب می کند که هر ساله همایش ملی خلیج فارس با حضور صاحب نظران و محققین این حوزه به شکل جامع تر، بهینه تر و با حمایت بیشتر سازمانهایی اجرایی برگزار گردد.
 ۲. با توجه به وجود پژوهشهای گسترده علمی در حوزه تحقیقی خلیج فارس لازم است تا به منظور سامان دادن به مطالعات انجام گرفته، پژوهشکده ای در زمینه بررسی، مطالعه و انتشار تحقیقات علمی مربوط به خلیج فارس تأسیس گردد.
 ۳. به منظور ترویج فرهنگ منطقه خلیج فارس، پژوهشی در سطوح دانشگاهی کشور ضرورت دارد، تا از تحقیقات و مطالعات انجام گرفته و در این حوزه به ویژه مقالات علمی پژوهشی که در نشریات بین المللی با عنوان خلیج فارس به چاپ می رسد، از سوی نهادهای مرتبط حمایتهای لازم به عمل آید.
 ۴. به منظور کاربردی کردن نتایج علمی حاصل از برگزاری همایش ملی خلیج فارس، لازم است تا با تشکیل کمیته ای اجرایی- علمی، یافته های این پژوهش ها برای امر سیاستگذاری به سطوح مختلف سازمانی و نهادهای دولتها انتقال یابد.
 ۵. تقویت منطقه ای سازمانهای محیط زیست، توریسم و ژئوتوریسم کشورهای حوزه خلیج فارس و حذف مقررات مربوط به روادید.
 ۶. ایجاد همگرایی منطقه برای امنیت کشورها و برنامه ریزی برای کاهش ناملايمات منطقه ای.
 ۷. برنامه ریزی برای جذب بیشتر سرمایه های داخلی و خارجی در منطقه خلیج فارس.
 ۸. ایجاد و تاسیس نمایشگاه ها، کتابخانه ها، موزه ها، آرشیوهای در رابطه با خلیج فارس و به نام خلیج فارس و ترجمه و تدوین آثار ارزشمند علمی به زبان فارسی و بالعکس.
- در خاتمه از حضور ارزشمند ریاست محترم جمهوری اسلامی ایران جناب آقای دکتر احمدی نژاد و استاد اندیشمند جناب آقای مهندس مشایی مشاور عالی رئیس جمهور و حمایت و پیگیری جدی جناب آقای مهندس بقایی معاون محترم رئیس جمهور و ریاست سازمان میراث فرهنگی، صنایع دستی و گردشگری و سایر عزیزانی که در برگزاری این همایش خالصانه تلاش نمودند تشکر و قدردانی نموده و از درگاه ایزد منان توفیق و سربلندی آنان را مسئلت می نمایم.

**انعکاس بر نامه های همایش
در رسانه ها و پایگاه های
خبری**

گزارش کامل از همایش روز ملی خلیج فارس در کیش؛
«دانش‌های سنتی دریانوردی خلیج فارس» در فهرست منی میراث معنوی کشور ثبت شد

خبرگزاری دانشجویان ایران - تهران
سرویس: ایران شناسی

دو اثر تاریخی مرتبط با خلیج فارس ظهر دهم اردیبهشت ماه در همایش روز ملی خلیج فارس توسط رییس‌جمهور رونمایی شدند.

به گزارش خبرنگار اعزامی سرویس میراث فرهنگی و گردشگری خبرگزاری دانشجویان ایران (اسپنا)، دکتر محمود احمدی‌نژاد که در نالار همایش‌های بین‌المللی کنسرت حضور یافته بود از «اطلس خلیج فارس - اسناد نفیسه‌پردازان بزرگ جهان» که اسناد آن در موزه‌های معاصر جهان موجود است رونمایی کرد.

«المسالك و الممالك» نوشته ابواسحاق اصطخری از منون مهم جغرافیا کتاب دیگری بود که با حضور رییس‌جمهور در این مراسم رونمایی شد. رییس‌جمهور همچنین لوح ثبت ملی دریانوردی سندی را امضاء و از شمارگی از پژوهشگران فعال در موضوعات مربوط به خلیج فارس، هیرمند و بسکسونان این عرصه تجلیل کرد.

معاون حفظ احیا و ثبت آثار تاریخی سازمان میراث فرهنگی و گردشگری، «دریانوردی در حوزه خلیج فارس» در فهرست میراث معنوی را برگ افتخاری دانست که به افتخارات ایران و منطقه خلیج فارس افزوده شده است.

به گزارش خبرنگار خبرگزاری دانشجویان ایران (اسپنا)، مسعود علویان صدر که در مراسم ثبت ملی «دانش‌های سنتی دریانوردی در حوزه خلیج فارس» سخنرانی می‌کرد، ادامه داد: سازمان میراث فرهنگی و گردشگری رونق‌دهنده‌ای را نسبت به بحث حفظ باسنادی و احیای آثار فرهنگی تاریخی در نظر گرفته است.

وی افزود: فیلا این رویکرد صرفاً کالبدی به موضوع داشته است، ولی آنچه که اکنون مهم است و آنچه که باید همیشه در دل علاقه‌مندان به ایران باشد اندیشه‌های والای معنوی بوده است.

او ادامه داد: میراث معنوی ما دارای ویژگی‌هایی خاص است. اصلی‌ترین هويت میراث معنوی و اصلی‌ترین ویژگی هويت آفرینی است. این عناوین برگرفته از افکار و اندیشه‌هایی است که توانسته به عنوان بخش‌سازنده از جمهوری اسلامی در کشور منطبق شود.

مسعود علویان صدر گفت: هونیتی که در قالب دانش، علوم و فنون بوده توانسته با ارزش‌های معنوی مردم تلفیق شود و با آمیزه‌های اسلامی دین خود را منطبق کند. هیچ دانشی نیست که انسان را به معنای برساند و این برجواسته شدن از هر ارزش‌های دینی است که توانسته میراث را پادار نگه دارد.

به اعتقاد علویان صدر، تنوع در میراث معنوی میان ادوار مختلف این فرصت را ایجاد کرده تا استحکام اسلامی و اتحاد ملی را پادار کنیم.

وی افزود: در بحث میراث معنوی محدود نبودن این میراث در عرصه زمانی و مکانی اهمیت دارد. این میراث محدود به یک کشور و معنای جغرافیایی آن نیست. منطبق به ملت و فرهنگی بزرگ است که با هم ارتباط فرهنگی دارند. فرصتی برای گفت‌وگوی تمدن‌ها است. فرصتی که بتوانیم اندیشه‌های ایران را در مرزهای فراتر زمان و جایگاه آن را تسنیم کنیم و بتوانیم جایگاه اصلی ایران فرهنگی را در جهان روشن کنیم.

معاون حفظ احیا و ثبت آثار تاریخی، ثبت نوروز در فهرست میراث معنوی را گام مهمی در این حوزه خواند و افزود: ما توانستیم جایگاه نوروز را در سطح دنیا تثبیت کنیم و این مشخص است که ایران جایگاهش را روشن می‌بیند.

او میراث فرهنگی را زمینه‌ساز توسعه پادار خواند و افزود: در صورتی که برخورد منطقی داشته و عناصر اصلی آن را بررسی کنیم جایگاهش را در توسعه پادار به خوبی می‌بینیم. همه منور، روش‌ها و آیین‌ها براساس طبیعت بوده و نیازهای خود را با تطبیق به طبیعت انتقال می‌دهند تا بتواند همه قابلیت‌هایی که یک عنصر فرهنگی دارد را در خود نشان دهد.

او ادامه داد: هرچا در هر مکانی که در قالب میراث فرهنگی و فرصت‌های اقتصادی و فرهنگی حرکتی انجام می‌شود زمینه‌ای است برای تعالی و رشد انسان.

علویان صدر گفت: آنچه که ما را بر آن داشت تا در حوزه خلیج فارس و دانش‌های سنتی دریانوردی کار بررسی و پژوهش را آغاز کنیم بحث تاریخی آن بود، چون ایرانیان در این زمینه سهم به‌سزایی داشتند. فرهنگ فنی و مهندسی آن بسیار غنی و پربار است. براساس اسنادی که به دست آوردیم قدمت آن نیز بسیار بالا است.

او در توضیح نتیجه به دست‌آمده برای بررسی این دانش اظهار کرد: پس از بررسی آن به این نتیجه رسیدیم که دانش‌های سنتی خلیج فارس هر پنج ویژگی و خصوصی که بونسکو برای ثبت اعلام کرده را دارد.

وی علوم و تمدن مربوط به کیهان و طبیعت و مباحث آیینی ایرانی‌ها را از جمله این ویژگی‌ها خواند و افزود: آیین شوشی و آیین‌های پادارکنشی از فرصت‌های آیینی دیگری بودند که می‌توان برای ثبت آن‌ها در فهرست میراث معنوی بررسی‌های لازم را انجام داد.

علویان صدر افزود: با تهیه پرونده دانش‌های سنتی خلیج فارس ضمن حفظ آیین‌ها خلیج فارس را که به عنوان بستری از تمدن غنی ایران معرفی شده است، در سطح بین‌المللی مطرح می‌کنیم.

به گزارش اسپنا، در این همایش دبیر ششمین همایش ملی، فرهنگی و گردشگری خلیج همیشه فارس نیز در سخنانی گفت: دفاع مستند و بافشار علمی از سوی دانشجویان و دانشمندان و پژوهش‌های علمی گامی مؤثر برای جلوگیری از غرقه‌افکنی بوده است.

منوچهر جهانان گفت: در این اقدام که به انگیزه توسعه گردشگری انجام می‌شود بکارچگی ملی در جهت توسعه و شکوفایی منطقه مطرح است.

وی افزود: برگزاری همایش ملی، فرهنگی، گردشگری خلیج همیشه فارس تلاشی برای تحقق در زمینه نام ملی خلیج فارس است.

به اعتقاد وی، این همایش در بستری کاملاً علمی و به دور از سوءاستفاده از نام خلیج فارس برگزار شد.

وی همچنین به ذکر آمار مقاله‌های ارائه‌شده برای شرکت در همایش در زمان اعلام فراخوان همایش در هفت محور اقتصادی، اجتماعی، محیط‌زیستی، جغرافی، تاریخ و گردشگری پرداخت.

9/۰۲/۱۲ 12:۰۷



English | [ارنبا](#) | جستجو | خانه



کل خبرها

رییس‌جمهور در همایش روز ملی خلیج فارس:
دشمنان از فرهنگ و تمدن خفته در خلیج فارس وحشت دارند/
این روز ترسیم یک افق روشن و درخشان در برابر بشریت است

رییس‌جمهور گفت: اگر حقیقت ملت ایران به دنیا معرفی شود، دیگر جایی برای دغل‌کارها نمی‌ماند.

به گزارش خبرنگار اعزامی خبرگزاری دانشجویان ایران (اسننا) دکتر محمود احمدی‌نژاد روز جمعه 10 اردیبهشت ماه در همایش روز ملی خلیج فارس خاطرنشان کرد: برخی خیال می‌کنند اعلام این روز به نام خلیج فارس، دعوا بر سر یک نام یا یک عکس‌العمل می‌باشد؛ در حالی که چنین نیست. ثبت ملی نام خلیج فارس یک عیاررویی است و یک یادآوری است. یک ترسیم درست از صحنه امروز جهانی است. همان‌طور که اصل انقلاب اسلامی یک عیاررویی از یک حقیقت، هویت، تاریخ و بی‌نیابت استعداد یک ملت است، این روز هم ترسیم یک افق روشن و درخشان در برابر بشریت است.

وی ادامه داد: مساله ما مساله خاک یا جغرافیا یا یک قوم و قبیله نیست با برای نام ایران و خلیج فارس و یک تعصب قومی و قبیله‌ای بر آن نیست، بلکه باید گفت که اقوام گوناگونی همه وجودشان در نام مقدس ایران و دیار فارس مستتر است. گرچه همه اقوام امروزی زیر پرچم ایران، عزیزند اما روح جمعی اقوام ایرانی است که آینده ملت ما و بشریت را رقم می‌زند. بحث ما بحث اسم نیست بلکه بحث از یک نشانه و یک راهماست.

وی خاطرنشان کرد: دو جبهه متفاوت رویه‌روی هم صف‌آرایی کرده‌اند. گرچه دشمنان حقیقت با فریب و جعل موضوع می‌خواهند اصل مبارزه را از جایگاه اصلی‌اش خارج کنند و تلاش می‌کنند که صحنه اصلی مقابله و درگیری به یک مساله فرعی تبدیل شود. دعواي ما با مستکبران نه از روی ایجاد امنیت در خلیج فارس است و نه کسب انرژی. البته این‌ها جزئی از مسائل اختلافی است اما اصل خطری که آنها احساس کرده‌اند، تمدن‌ساز بودن این منطقه است.

به گزارش اسننا، در این همایش دبیر ششمین همایش ملی، فرهنگی و گردشگری خلیج همیشه فارس نیز در سخنانی گفت: دفاع مستند و پافشاری علمی از سوی دانشجویان و دانشمندان و پژوهش‌های علمی گامی موثر برای جلوگیری از تفرقه‌افکنی بوده است.

موجور جهانیان گفت: در این اقدام که به انگیزه توسعه گردشگری انجام می‌شود یکپارچگی ملی در جهت توسعه و شکوفایی منطقه مطرح است.

وی افزود: برگزاری همایش ملی، فرهنگی، گردشگری خلیج همیشه فارس تلاشی برای تحقق در زمینه نام ملی خلیج فارس است.

به اعتقاد وی، این همایش در بستری کاملاً علمی و به دور از سوءاستفاده از نام خلیج فارس برگزار شد.

وی همچنین به ذکر آمار مقاله‌های ارائه‌شده برای شرکت در همایش در زمان اعلام فراخوان همایش در هفت محور اقتصادی، اجتماعی، محیط‌زیست، جغرافی، تاریخ و گردشگری پرداخت.

اسفندیار رحیم مشایی در مراسم ثبت ملی «دانش‌های سنتی دریانوردی خلیج فارس»:
امروز ما به ازای نقش تاریخ نیاکتمان در جهان مسؤلیت داریم

اسفندیار رحیم مشایی در مراسم ثبت ملی دانش‌های سنتی دریانوردی در حوزه خلیج فارس گفت: امروز وجهی باشکوه ملتی را ارج می‌نهیم که در تاریخ سهم بزرگی دارد.

به گزارش خبرنگار میراث فرهنگی و گردشگری خبرگزاری دانشجویان ایران (اسننا)، مشاور رییس‌جمهور که در سالن خلیج فارس مرکز همایش‌های بین‌المللی کیش سخنرانی می‌کرد، ادامه داد: در عنای زندگی انسان‌ها، حیات تنها یک واژه زیباتر نیست که از آن به عمر تعبیر کنیم.

وی ادامه داد: هر ایرانی و هر مرد و زن در فرصتی که برای زیستن داشته، حقیقتی به نام زندگی شخصی دارند. اما ایران یک زندگی دارد که از مجموعه زندگی‌های ایرانیان است.

اسفندیار رحیم مشایی ادامه داد: ما می‌آییم و می‌رویم، ولی ملت ایران ماندگارند، زیرا حیات این ملت تاریخی باستانی ندارد.

رییس سابق سازمان میراث فرهنگی و گردشگری افزود: امروز ما به ازای نقش تاریخ نیاکان و گذشتگانمان در جهان مسؤلیت داریم. ایرانیان هم‌چنان که در تاریخ شوره هستند باید در مسیر تعالیم بشری کوشش کنند.

عناوین اصلی

- صفحه اصلی
- معرفی جهاد دانشگاهی
- تشکيلات جهاد دانشگاهی
- انجبار جهاد دانشگاهی
- گزارش
- گفت و گو
- انجبار ديگر رسانه ها
- گزارش تصویری
- همایش ها و جشنواره ها
- مقاله
- انتشارات
- نارگاه های مرتبط
- تماس با ما

اعضا

نام کاربری:

رمز عبور:

نظر خواهی

کدامیک از توانمندی های جهاد دانشگاهی در پیشبرد توسعه همه جانبه کشور موثرتر می باشد؟

آموزشی

پژوهشی

فرهنگی

اشغال



معاونت سیاسی
سردار و سیاسی جمهوری اسلامی ایران

باشگاه خبرنگاران

بزرگترین خبرگزاری فارسی زبان دنیا

شرح خبر

1389/02/08 18:32
"آرشدو"

برگزاری ششمین همایش ملی خلیج همیشه فارس در جزیره کیش
ششمین همایش ملی خلیج همیشه فارس 9 لغایت 10 اردیبهشت ماه در جزیره کیش برگزار می شود.



به گزارش باشگاه خبرنگاران ششمین همایش علمی- فرهنگی خلیج همیشه فارس با رویکرد علمی- فرهنگی و با حضور جمعی از اساتید حوزه خلیج فارس در سالن همایش های بن المللی جزیره زیبای کیش آغاز به کار کرد.

به گزارش باشگاه خبرنگاران دانشجویی ایران "اسکائپور" به نقل از دبیرخانه ششمین همایش علمی- فرهنگی خلیج همیشه فارس " ششمین دوره همایش ملی علمی- فرهنگی خلیج همیشه فارس با حضور جمعی از اساتید حوزه خلیج فارس از جمله دکتر محمد حسن گنجی و دکتر احمد افتداری چهره های ماندگار علمی ایران، حجه الاسلام و المسلمین دکتر علیزاده امام جمعه کیش، دکتر خوشنویس معاون پژوهشگاه سازمان میراث فرهنگی، صنایع دستی و گردشگری و مهندس محبی مدیر عامل منطقه آزاد کیش برگزار شد.

منوچهر جهانیان دبیر ششمین همایش علمی- فرهنگی خلیج فارس در افتتاحیه این همایش اظهار داشت: این همایش در 7 محور گردشگری، تاریخی، اقتصادی، محیط زیست، جغرافیا، اجتماعی و سیاسی و در 4 پانل تخصصی با ارائه مقالات 22 نفر از برگزیدگان این دوره برگزار می شود.

وی هدف از برگزاری ششمین همایش علمی- فرهنگی خلیج همیشه فارس را ارائه پژوهش های مستند و مستند درخصوص تاکید و بافشارک بر نام خلیج فارس دانست.

وی گفت: این همایش در ششمین دوره با یک رویکرد فرهنگی و علمی در 7 محور گردشگری، تاریخی، محیط زیست، جغرافیا، اجتماعی و فرهنگی آغاز به کار کرد که تعداد 521 مقاله به دبیرخانه رسید که نسبت به دوره قبل از یک رشد 38 درصدی برخوردار بوده است و از این تعداد بیشترین مقالات در محور گردشگری با 137 مقاله و در محور فرهنگی و اجتماعی با 25 و 48 مقاله ارسال شده به دبیرخانه (که کمترین تعداد مقالات است) می باشد.

وی افزود: مجموعه 22 مقاله برتر با چکیده مقالات در دو جلد کتاب مجموعه مقالات ششمین همایش علمی- فرهنگی خلیج همیشه فارس تدوین شده و در اختیار علاقمندان قرار می گیرد.

دبیر ششمین همایش علمی- فرهنگی خلیج همیشه فارس همچون خاطرنشان کرد: خلیج فارس با قدمت بیش از 7000 سال نشان دهنده تمدن ایرانیان است و به نوعی مهد تمدن ها می باشد و امید است با ارائه پژوهش های مستند و مستند در خصوص تاکید نام خلیج همیشه فارس باشد بتوانیم به جایگاه واقعی آن در سطح دنیا دست یابیم.

وی در پایان نیز از بصدا در آمدن رنگ ملی خلیج فارس در دیسکات مولوی کیش خبر داد/05



خبرگزاری جمهوری اسلامی ایران

سازمان صدا و سیما

[[صفحه اصلی]][سرویس ایران شناسی]][عنوان کل اخبار سرویس ایران شناسی]][عنوان کل اخبار]][چاپگر]][دریافت فایل متن خبر]][دریافت فایل XML]][نسخه چاپی]

سرویس: ایران شناسی
1389-02-08
04:29:20:10
13:11:24
4 هر: 8902-05356

رنگ ملی خلیج فارس در مدارس نواخته شد

خبرگزاری و انتشارات تهران - تهران
سرویس: ایران شناسی

رنگ ملی خلیج همیشه فارس همزمان با گرامی‌داشت روز ملی خلیج فارس در تمام مدارس نواخته شد.

به گزارش گروه دریافت خبر ایسنا، به‌مناسبت گرامی‌داشت روز ملی خلیج فارس، رنگ ملی خلیج همیشه فارس با حضور حجت‌الاسلام والمسلمین دکتر علیزاده امام جمعه کیش، منوچهر جهانیان، دبیر ششمین همایش علمی فرهنگی خلیج فارس و برخی مسؤولان این جزیره در دیسکات مولوی کیش نواخته شد.

جهانیان در این باره گفت: در راستای لزوم توجه دانش‌آموزان به جایگاه واقعی خلیج همیشه فارس به‌عنوان بخشی از هویت و فرهنگ ملی جامعه و تبیین هویت فرهنگی - تاریخی آن، رنگ ملی خلیج فارس در مدارس سراسر کشور نواخته شد.

وی هدف از برگزاری این مراسم را تأکید بر خاندانگی نام خلیج فارس در سایه‌ی هویت ایرانی دانست و افزود: نواختن رنگ ملی خلیج فارس در سطح کشور علاوه بر ایجاد انگیزه در فشر تحصیل‌کرده، موجب تثبیت جایگاه خلیج فارس و تقویت غرور ملی در کشور می‌شود.

انتهای پیام

کد خبر: 8902-05356



همایش خلیج همیشه فارس آغاز شد

صبح امروز ششمین همایش ملی، فرهنگی_گردشگری خلیج همیشه فارس در جزیره زیبای کیش برگزار شد.

به گزارش میراث آریا (dhr)، دبیر علمی این همایش با اشاره به اینکه در این دوره به هفت رویداد گردشگری، تاریخی، اجتماعی، اقتصادی، سیاسی، محیط زیست، جغرافیا و فرهنگی پرداخته شده است، افزود: تعداد 521 مقاله به دبیرخانه این همایش ارسال شد که در مقایسه با همایش سال گذشته با رشد 31 درصدی روبرو بودیم. این میزان در همایش گذشته 376 مقاله بوده است.

به گفته منوچهر جهانیان در محور گردشگری تعداد 137 مقاله به این دبیرخانه ارسال شد که این میزان بالاترین درصد پذیرش مقاله بوده است. همچنین در محور گردشگری اجتماعی کمترین تعداد مقاله به دبیرخانه ارسال شد.

وی در ادامه خاطرنشان کرد: این همایش پژوهش‌های مستند و مستدلی درباره بافتاری و تأکید بر نام خلیج همیشه فارس نام‌ها، یادمان‌ها، نشانه‌های تاریخی و میراث سرزمین ایران است تا هر چه بیشتر این میراث به سایرین معرفی و شناسانده شود.

این اسناد دانشگاه با اشاره به قدمت 7000 ساله خلیج فارس که بیانگر آسایشها، فرهنگها و آداب و رسوم ایرانیان است، اظهار داشت: این منطقه مهد تمدن‌ها و فرهنگ‌های بزرگ بوده و همواره تعامل بین دولت‌ها و مردم در این منطقه برقرار بوده است.

جهانیان توسعه روابط گردشگری در منطقه خلیج فارس را مهمترین ابزار توسعه در این منطقه دانست و افزود: با حمایت و همکاری مسئولان می‌توان به توسعه زیرساخت‌ها و کرانه‌های خلیج همیشه فارس پرداخت تا این منطقه بهتر از گذشته امکان پذیرایی و اقامت مهمانان خارجی را داشته باشد تا به این وسیله تعامل و ارتباط فرهنگی و گردشگری بین ملت ایران و سایر ملل فراهم شود/118



همایش فرهنگی "میراث آریا"

ارسال خبر: 8 اردیبهشت 1399 (14:50)
به مناسبت روز ملی خلیج فارس در جزیره کیش ایران

کتاب "میراث آریا" رونمایی شد

به مناسبت روز ملی خلیج فارس، مراسم رونمایی نسخه نفیس ترجمه کتاب "میراث آریا" با حضور مشاور و رئیس دفتر رئیس جمهور و رئیس سازمان میراث فرهنگی در حوزه ملی ایران برگزار شد.

به گزارش میراث آریا (dhr) رئیس حوزه ملی ایران در این مراسم، با بیان این که کتاب "میراث آریا" یکی از کاملترین کتاب‌ها در زمینه جغرافیا و خلیج فارس است، افزود: این کتاب در قرن چهارم هجری قمری توسط ابوسعید ابراهیم اصطخری به زبان عربی نوشته شده است.

آزاده اردکانی در ادامه خاطرنشان کرد: همچنین این کتاب در قرن ششم هجری به زبان فارسی توسط "ابن ساجدی" ترجمه شده است.

وی یکی از مهمترین ویژگی این کتاب را وجود 20 نقشه رنگی کامل عنوان کرد و بیان داشت: یک نقشه رنگی آن به طور کامل به موضوع بحر فارس (خلیج فارس) پرداخته است.

وی با اشاره به نتایج این کتاب ارزشمند در سال 1387 در حلقه جهانی یونسکو اظهار داشت: امروز نیز به مناسبت روز ملی خلیج فارس به معرفی قدیمی‌ترین نسخه در مورد جغرافیا و خلیج فارس پرداخته شد/119

IRNA Islamic Republic News Agency
Friday 30 April 2010
ساعت ۱۳:۵۸

خبرگزاری جمهوری اسلامی

کد خبر: 1085430 | صفحه اول | صفحه قبل

زمان صحافه: 1389/2/9 - 14:10:8

ششمین همایش ملی فرهنگی - گردشگری خلیج همیشه فارس آغاز به کار کرد

کتاب - ششمین همایش ملی فرهنگی گردشگری خلیج همیشه فارس بازویکرد فرهنگی و علمی در هفت محور گردشگری، تاریخی، اقتصادی، اجتماعی، سیاسی، محیط زیست و جغرافیا روز پنجمین با حضور جمعی از اساتید و صاحب نظران حوزه خلیج همیشه فارس در مرکز همایش های بین المللی جزیره کیش آغاز به کار کرد.

به گزارش خبرنگار فرهنگی ایرنا، دبیر ششمین همایش ملی فرهنگی گردشگری خلیج فارس در مراسم افتتاحیه این همایش گفت: این همایش با هدف آرایه پژوهش های مستند و مستند در خصوص تاکید بر نام "خلیج همیشه فارس" برگزار می شود. "منوچهر جهانیان" با بیان اینکه پادمان های فرهنگی به عنوان میراث معنوی هر کشور می تواند نقش تأیید کننده ای در سرنوشت آن کشور داشته باشد، افزود: خلیج همیشه فارس با قدمت هفت هزار ساله نشان دهنده تمدن ایرانیان و به گونه ای موهبت تمدن ها بوده است.

وی اظهار داشت: یکی از مهمترین ابرارهایی که می تواند موجب توسعه روابط فرهنگی در خلیج فارس باشد، بحث توسعه "مسئمت گردشگری" در این منطقه است.

جهانیان خاطرنشان ساخت: توسعه صنعت گردشگری در حوزه خلیج فارس نیاز به زیرساخت های مناسب این صنعت برای پذیرایی از گردشگران داخلی و خارجی را دارد که امیدوارم مسئولان تنابیر لازم را در این زمینه ببندیدند.

دبیر ششمین همایش ملی فرهنگی گردشگری خلیج همیشه فارس در بخش دیگری از سخنان خود به رشد 38 درصدی آرایه مقالات در این همایش اشاره کرد و افزود: 521 مقاله به دبیرخانه این همایش ارسال شد که از این تعداد 137 مقاله در محور گردشگری، 48 مقاله در محور اجتماعی و 25 مقاله در محور فرهنگی و مابقی نیز مربوط به سایر محور ها بوده است.

وی یادآور شد: 22 مقاله در مرحله نهایی که توسط هیات داوران و کمیته علمی همایش برگزیده شدند که در سه پانل تخصصی بصورت سخنرانی آرایه خواهد شد.

جهانیان ادامه داد: مقالات برگزیده و چکیده مقالات در دو جلد کتاب مجموعه مقالات ششمین همایش علمی - فرهنگی خلیج همیشه فارس منتشر می شود و در اختیار علاقمندان قرار می گیرد.

مراسم اختتامیه ششمین همایش ملی فرهنگی - گردشگری خلیج همیشه فارس فردا - جمعه - با حضور مسئولان کشور و جمعی از اساتید و صاحب نظران این حوزه برگزار می شود.

IRNA Islamic Republic News Agency
Friday 30 April 2010
ساعت ۱۳:۵۸

خبرگزاری جمهوری اسلامی

کد خبر: 1085534 | صفحه اول | صفحه قبل

زمان صحافه: 1389/2/9 - 16:9:15

زنگ ملی خلیج فارس در دبستان مولوی کیش نواخته شد

کیش - زنگ ملی خلیج همیشه فارس روز پنجشنبه همزمان با گرامیداشت این روز در دبستان مولوی کیش نواخته شد.

به گزارش خبرنگار فرهنگی ایرنا از دبیرخانه ششمین همایش ملی - فرهنگی خلیج همیشه فارس به مناسبت گرامیداشت روز ملی خلیج فارس با حضور حجت الاسلام "حسن علیدادی" امام جمعه کیش، منوچهر جهانیان دبیر ششمین همایش علمی - فرهنگی خلیج فارس و برخی از مسئولان محلی، زنگ ملی خلیج همیشه فارس در دبستان مولوی کیش نواخته شد.

منوچهر جهانیان دبیر همایش در این مراسم گفت: در راستای لزوم توجه دانش آموزان به جایگاه واقعی خلیج همیشه فارس به عنوان بخشی از هویت و فرهنگ ملی جامعه و تبیین موقعیت فرهنگی - تاریخی آن، زنگ ملی خلیج فارس در مدارس سراسر کشور نواخته شد.

وی هدف از برگزاری این مراسم را تاکید بر "جاودانگی نام خلیج فارس در سابه هویت ایرانی" دانست و خاطرنشان کرد: نواختن زنگ ملی خلیج فارس در سطح کشور علاوه بر ایجاد انگیزه در فشر تحصیل کرده، موجب تسمت جایگاه خلیج فارس و تقویت عبور ملی در داخل کشور می شود. ک/1

1234/1834

انتهای خبر / خبرگزاری جمهوری اسلامی (ایرنا) / کد خبر 1085534



IRNA
www.irna.ir
Islamic Republic News Agency

خبرگزاری جمهوری اسلامی





کد خبر: 1086513
زمان مجاریه: 1389/2/10 - 10:47:8

* یک مسوول گردشگری:

میراث مادی و معنوی خلیج فارس نام آن را حفظ می کند

منطقه آزاد کیش - رئیس پژوهشگاه سازمان میراث فرهنگی، گردشگری و صنایع دستی اظهار داشت: با توجه به همه های وارد شده به نام خلیج فارس، سازمان میراث فرهنگی کشور باید حفظ و احیای میراث معنوی خلیج فارس و معرفی آن به نسل جوان و جهانبان را در رأس برنامه های خود قرار دهد.

"احمد میرزا کوچک خوشنویس" روز جمعه در حاشیه ششمین همایش ملی فرهنگی گردشگری خلیج همیشه فارس در گفت و گو با خبرنگار ایرنا افزود: حفاظت از میراث خلیج فارس نباید تنها به موارد کالبدی آن معطوف شود بلکه باید در مورد شناخت و احیای آن در سطح وسیع، تدابیر خاص و برنامه های لازم اندیشیده شود.

وی خاطرنشان کرد: در مورد خلیج فارس، میراث معنوی در کالبد سواحل و جزایر آن همچون فضای معماری و نمذنی نیاکان ما مصداق می باشد.

خوشنویس با بیان اینکه سازمان میراث فرهنگی از سالها پیش نسبت به شناسایی و حفظ این میراث، اقداماتی را آغاز کرده است افزود: مطالعات روستاها و معماری سنتی خاصی خلیج فارس در پژوهشگاه میراث فرهنگی به اتمام رسیده است و هم اکنون این موضوع با نت دانش دریانوردی سنتی ایرانیان در این منطقه ادامه می یابد.

وی تاکید کرد: نت دریانوردی خلیج فارس به شناساندن دارایی های میراثی این منطقه به نسل جوان در اقصی نقاط جهان کمک بسیاری می کند.

رئیس پژوهشگاه سازمان میراث فرهنگی به تلاش برخی کشورها برای جعل نام خلیج فارس اشاره کرد و گفت: تلاش برخی کشورهای بی تمدن که به دنبال ایجاد تاریخ و تمدن جعلی برای خود هستند و سعی در از بین بردن نام خلیج فارس و تبدیل آن به تمدن موهون عربی دارند بی نتیجه خواهد ماند.

وی تصریح کرد: باستان شناسی های صورت گرفته در خلیج فارس و نمان اسناد و مدارک و نقشه های تاریخی موجود که حتی برخی از آنها در کشورهای صاحب این ادعا موجود است بر فارسی و ایرانی بودن خلیج فارس تاکید دارد.



IRNA
www.irna.ir
Islamic Republic News Agency

خبرگزاری جمهوری اسلامی



Friday 30 April 2010
1389

کد خبر: 1086651
زمان مجاریه: 1389/2/10 - 13:00:25

* رییس جمهوری از دو کتاب مصور درباره خلیج فارس رونمایی کرد

منطقه آزاد کیش- رئیس جمهوری در همایش روز ملی خلیج فارس از کتاب "اطلس خلیج فارس" و "المسائل والممالک" رونمایی کرد.

به گزارش خبرنگار اعزامی ایرنا محمود احمدی نژاد در همایش روز ملی خلیج فارس که در سالن بین المللی همایش های کیش برگزار شد از کتاب اطلس خلیج فارس که بظلمیوس نیز از مولفان آن بوده است و نقشه آن در موزه های مختلف جهان وجود دارد و در این کتاب بر نام خلیج فارس نیز تاکید بسیاری شده است، رونمایی کرد.

"المسائل و الممالک" کتاب دیگری بود که ابواسحاق استخری آن را تالیف کرده است و در آن از بحر فارسی نام برده شده است. این کتاب حاوی 20 نقشه جهان است که در یکی از این نقشه ها از بحر فارسی نام برده شده است.

رئیس جمهوری قرار است در جمع شرکت کنندگان همایش روز ملی خلیج فارس سخنرانی کند.

سیام 1862*9144

انتهای خبر / خبرگزاری جمهوری اسلامی (ایرنا) / کد خبر 1086651



RTF نسخه



XML نسخه



نسخه چاپی




صفحه اصلی
روزنامه
درباره ما
ارتباط با ما
پیوندها
راهنمای سایت
بورس
آب و هوا

شنبه 11 اردیبهشت 1389 / 17 جمادی الاول 1431 / 2010
یک ماهه اخیر
بگرد

سیاسی

شماره خبر: 100873905511 جمعه 10 اردیبهشت 1389 - ساعت 14:27

با حضور احمدی‌نژاد:
دو کتاب اطلس در زمینه خلیج فارس رونمایی شد

حامد حم آملیان: در همایش ثبت ملی دانشگاه سنتی و دریانوردی در حوزه خلیج فارس با حضور محمود احمدی‌نژاد از دو کتاب اطلس خلیج فارس که در اسناد کارنوگرافان بزرگ جهان است، رونمایی شد.



به گزارش فارس، در همایش ثبت ملی دانشگاه سنتی و دریانوردی در حوزه خلیج فارس با حضور محمود احمدی‌نژاد رئیس‌جمهور از دو کتاب اطلس خلیج فارس که در اسناد کارنوگرافان بزرگ جهان است، رونمایی شد.

بر اساس این گزارش در این همایش همچنین با اهدای لوح یادبودی از 11 مقاله برگزیده ششمین همایش ملی فرهنگی گردشگری خلیج همیشه فارس تقدیر شد که یکی از این تقدیرشدگان گنجی پدر جغرافیای ایران و چهره ماندگار بود.

همچنین در این همایش از هنرمندانی که آثار هنری در خصوص خلیج فارس داشتند و کسانی که در تهیه برونده دانش‌های سنتی دریانوردی مشارکت داشتند تقدیر شد و 3 تن از پیشگسوتان عرصه دریانوردی که به دلیل کوهلت سن توانایی لازم برای حضور در این همایش را نداشتند یا ذکر خبری بادی از آنها شد.

روزنامه

- فرهنگ و سینما
- اجتماعی
- دفاع مقدس
- اقتصادی
- رادیو و تلویزیون
- سیاسی
- بین الملل
- ورزشی
- دانش
- آموزش
- حوادث
- گردشگری
- شهرستانها
- تاریخ
- گفتگو
- سرگرمی
- یادداشت
- صوت و تصویر
- عکس

شنبه ۱۰ خرداد ۱۳۸۹ / ۹ جمادی الثانی ۱۴۳۱ / Sat, May 22, 2010
خبر




صفحه اصلی
سیاسی
بین الملل
فرهنگی
اجتماعی
اقتصادی
ورزشی
عکس

روشنمایی رئیس‌جمهور از اسناد تاریخی "خلیج فارس"

در روز ملی خلیج فارس مسرت گرفت:



کتاب "اطلس خلیج فارس" که توسط احمدی‌نژاد رونمایی شد، حاوی نقشه‌های متعدد از خلیج فارس است که در اسناد تاریخی مؤرخه‌های مختلف وجود دارد.

به گزارش شبکه ایران و به نقل از واحد مرکزی خبر، رئیس‌جمهور از دو کتاب "اطلس خلیج فارس" و "المسالك والممالک" که حاوی اسناد تاریخی از خلیج فارس است، در همایش روز ملی خلیج فارس در جزیره کیش رونمایی کرد.

کتاب "اطلس خلیج فارس" حاوی نقشه‌های متعدد از خلیج فارس است که در اسناد تاریخی موزه‌های مختلف وجود دارد.

کتاب "المسالك والممالک" هم که در سال 1387 در حافظه تاریخی بونسگو به ثبت رسیده، در چهارم هجری قمری نگاشته و در قرن هشتم به فارسی برگردانده شده است.

این کتاب حاوی 20 نقشه رنگی است که یکی از آنها به طور کامل به خلیج فارس اختصاص دارد.

همچنین قرار است در همایش روز ملی خلیج فارس که در سالن اجلاس خلیج فارس مرکز همایش‌های بین‌المللی جزیره کیش در حال برگزاری است، دانش‌های سنتی دریانوردی در حوزه خلیج فارس ثبت ملی شود.

بایان مطلب/

- فرگوسن: اینتر فوکتز از باینر است
- فیناگرادان ششمین به دنبال دهمین
- قهرمانی قاره کنی
- ژانل حاضر به خرید ایرا نشد
- مورانی: هور هم به ماندن مورینو
- اسپورام
- شهاریک: قهرمانی نوجوانان در
- آسیا نشان قدرت والیبال...
- همه اخبار ...

English RSS جستجو

به روز شده در تاریخ: پنجشنبه 09 اردیبهشت 1389 ساعت 16:46

صفحه اول
خبرهای کل اخبار
سیاسی
اجتماعی
اقتصادی
فرهنگی هنری
علمی پژوهشی
بین الملل
ورزشی
حوادث
دین و اندیشه
دانشگاه
عکس
شهرستانها

Print page
E-mail page
کد خبر: 890209-02-364633
تاریخ: 1389/02/09 12:12
نوع مطلب: خبر
سرویس: فرهنگی هنری

زنگ ملی خلیج فارس در کلیه مدارس نواخته شد

اسکابوز: زنگ ملی خلیج همیشه فارس همزمان با گرامیداشت روز ملی خلیج همیشه فارس در کلیه مدارس نواخته شد.

به گزارش باشگاه خبرنگاران دانشجویی ایران "اسکابوز" به نقل از دبیرخانه ششمین همایش ملی - فرهنگی خلیج همیشه فارس به مناسبت گرامیداشت روز ملی خلیج فارس زنگ ملی خلیج همیشه فارس با حضور حجت الاسلام والمسلمین دکتر علیزاده امام جمعه کیش و موجور جهانیان دبیر ششمین همایش علمی-فرهنگی خلیج فارس و برخی از مسئولین در دستنات مولوی کیش نواخته شد. موجور جهانیان دبیر همایش گفت: در راستای لزوم توجه دانش آموزان به جایگاه واقعی خلیج همیشه فارس به عنوان بخشی از هویت و فرهنگ ملی جامعه و تبیین موقعیت فرهنگی - تاریخی آن زنگ ملی خلیج فارس در مدارس سراسر کشور نواخته شد.

وی در بخش دیگری از سخنان خود هدف از برگزاری این مراسم را تأکید بر "جاودانگی نام خلیج فارس در سینه هویت ایرانی" دانست و خاطرنشان کرد: نواختن زنگ ملی خلیج فارس در سطح کشور علاوه بر ایجاد انگیزه در فشر تصمیمگیره موجب تثبیت جایگاه خلیج فارس و تقویت غرور ملی در داخل کشور می شود. 01/

فایل های بیوستنی

ارسال به دیگران نسخه چاپی

ششمین همایش علمی- فرهنگی خلیج همیشه فارس از استاکه حوزه خلیج فارس در ستان همایش های بین المللی جزیره کیش آغاز به کار کرد.

به گزارش گروه فرهنگی «شبكة خیر دانشجو»، ششمین دوره همایش ملی علمی- فرهنگی خلیج همیشه فارس با حضور جمعی از اساتید حوزه خلیج فارس از جمله دکتر محمد حسن گنجی و دکتر احمد افتداری، چهره های ماندگار علمی ایران؛ حجت الاسلام دکتر علیزاده، امام جمعه کیش؛ دکتر خوشنویس، معاون پژوهشگاه سازمان میراث فرهنگی، صنایع دستی و گردشگری و مهندس محبی، مدیر عامل منطقه آزاد کیش برگزار شد.

موجور جهانیان، دبیر ششمین همایش علمی- فرهنگی خلیج فارس در افتتاحیه این همایش اظهار داشت: این همایش در 7 محور گردشگری، تاریخی، اقتصادی، محیط زیست، جغرافیا، اجتماعی و سیاسی و در 4 بانل تخصصی با ارائه مقالات 22 نفر از برگزیدگان این دوره برگزار می شود.

وی هدف از برگزاری ششمین همایش علمی-فرهنگی خلیج همیشه فارس را ارائه پژوهش های مستند و مستند در خصوص تأکید و بافشاری بر نام خلیج فارس دانست .

جهانیان گفت: این همایش در ششمین دوره با یک رویکرد فرهنگی و علمی در 7 محور گردشگری، تاریخی، محیط زیست، جغرافیا، اجتماعی و فرهنگی آغاز به کار کرد که تعداد 521 مقاله به دبیرخانه رسید که نسبت به دوره قبل از یک رشد 38 درصدی برخوردار بوده است و از این تعداد بیشترین مقالات در محور گردشگری با 137 مقاله و در محور فرهنگی و اجتماعی با 25 و 48 مقاله ارسال شده به دبیرخانه (که کمترین تعداد مقالات است) است.

دبیر ششمین همایش علمی- فرهنگی خلیج فارس افزود: مجموعه 22 مقاله برتر با چکیده مقالات در دو جلد کتاب مجموعه مقالات ششمین همایش علمی-فرهنگی خلیج همیشه فارس تدوین شده و در اختیار علاقمندان قرار می گیرد.

وی همچنین خاطرنشان کرد: خلیج فارس با قدمت بیش از 7000 سال نشان دهنده تمدن ایرانیان است و به نوعی مهد تمدن ها است و امید است با ارائه پژوهش های مستند و مستند در خصوص تأکید نام خلیج همیشه فارس باشد بتوانیم به جایگاه واقعی آن در سطح دنیا دست یابیم.

شبکه خیر دانشجو

Students News Network

29 April 2010 / 1431 جمادی الاولی 99 / 9 اردیبهشت 1389

تهران 16:03 / GMT 12:33

شماره: 890209035
1389
پنجشنبه 9 اردیبهشت - 13:38:11

گروه فرهنگی / فرهنگ عمومی

فایل های بیوستنی

ارسال به دیگران نسخه چاپی

ششمین همایش خلیج همیشه فارس آغاز به کار کرد

ششمین همایش علمی- فرهنگی خلیج همیشه فارس از استاکه حوزه خلیج فارس در ستان همایش های بین المللی جزیره کیش آغاز به کار کرد.

به گزارش گروه فرهنگی «شبكة خیر دانشجو»، ششمین دوره همایش ملی علمی- فرهنگی خلیج همیشه فارس با حضور جمعی از اساتید حوزه خلیج فارس از جمله دکتر محمد حسن گنجی و دکتر احمد افتداری، چهره های ماندگار علمی ایران؛ حجت الاسلام دکتر علیزاده، امام جمعه کیش؛ دکتر خوشنویس، معاون پژوهشگاه سازمان میراث فرهنگی، صنایع دستی و گردشگری و مهندس محبی، مدیر عامل منطقه آزاد کیش برگزار شد.

موجور جهانیان، دبیر ششمین همایش علمی- فرهنگی خلیج فارس در افتتاحیه این همایش اظهار داشت: این همایش در 7 محور گردشگری، تاریخی، اقتصادی، محیط زیست، جغرافیا، اجتماعی و سیاسی و در 4 بانل تخصصی با ارائه مقالات 22 نفر از برگزیدگان این دوره برگزار می شود.

وی هدف از برگزاری ششمین همایش علمی-فرهنگی خلیج همیشه فارس را ارائه پژوهش های مستند و مستند در خصوص تأکید و بافشاری بر نام خلیج فارس دانست .

جهانیان گفت: این همایش در ششمین دوره با یک رویکرد فرهنگی و علمی در 7 محور گردشگری، تاریخی، محیط زیست، جغرافیا، اجتماعی و فرهنگی آغاز به کار کرد که تعداد 521 مقاله به دبیرخانه رسید که نسبت به دوره قبل از یک رشد 38 درصدی برخوردار بوده است و از این تعداد بیشترین مقالات در محور گردشگری با 137 مقاله و در محور فرهنگی و اجتماعی با 25 و 48 مقاله ارسال شده به دبیرخانه (که کمترین تعداد مقالات است) است.

دبیر ششمین همایش علمی- فرهنگی خلیج فارس افزود: مجموعه 22 مقاله برتر با چکیده مقالات در دو جلد کتاب مجموعه مقالات ششمین همایش علمی-فرهنگی خلیج همیشه فارس تدوین شده و در اختیار علاقمندان قرار می گیرد.

وی همچنین خاطرنشان کرد: خلیج فارس با قدمت بیش از 7000 سال نشان دهنده تمدن ایرانیان است و به نوعی مهد تمدن ها است و امید است با ارائه پژوهش های مستند و مستند در خصوص تأکید نام خلیج همیشه فارس باشد بتوانیم به جایگاه واقعی آن در سطح دنیا دست یابیم.

گروه ها
صفحه اصلی
کل اخبار
سیاسی
علمی
فرهنگی
اجتماعی
بین الملل
استان ها
اقتصادی
ورزشی
عکس
معارف
اندیشه
اختار با بانامه ها
بانوق سیمه ای

امکانات
آرشیو
جستجو
بیوندها
خروجی RSS
ارسال پیام مستقیم
بست الکترونیک گروه ها

ارتباط با ما
تلفن : 66748500-5
دورنگار : 66727772-3
info@smn.ir

انتخاب می
★☆☆☆☆
★☆☆☆☆
★☆☆☆☆
★☆☆☆☆
★☆☆☆☆

خبرگزاری برنا BORNANewsAgency

صفحه نخست | تماس با ما | سئو | شبکه تلویزیونی | شبکه ماهواره | عکس گل اخبار | وبسایتها

صبح امروز:

ششمین همایش خلیج همیشه فارس آغاز به کار کرد

ششمین همایش ملی، فرهنگی، گردشگری خلیج همیشه فارس صبح امروز در جزیره کیش آغاز به کار کرد.

پنجشنبه ۹ اردیبهشت ۱۳۸۹ ساعت ۱۳:۳۱

منوچهر جهانپور دبیر علمی این همایش در گفتگو با خبرنگار اجتماعی برنا با اعلام این خبر گفت: در این همایش مباحث گردشگری، تاریخی، اجتماعی، اقتصادی، سیاسی، محیط زیست، جغرافیا و فرهنگی مورد توجه قرار گرفته و در همین راستا نیز تعداد ۵۲۱ مقاله به دبیر خانه رسیده است.

وی با بیان اینکه تعداد مقالات دریافت شده در همایش با همایش سال گذشته با رشد ۳۱ درصدی ریزش بوده است، گفت: در این دوره تعداد ۱۳۷ مقاله رسیده در حوزه گردشگری از استقبال خوب علاقمندان به این بخش حکایت دارد و کمترین تعداد مقاله نیز به بحث گردشگری اجتماعی مربوط بوده است.

وی گفت: در این همایش با تاکید بر نام خلیج فارس پژوهش‌های مستند و مستدلی در این خصوص ارائه خواهد شد.

او گفت: با حمایت و همکاری مسئولان می‌توان به توسعه زیرساخت‌ها و کرانه‌های خلیج فارس پرداخت تا این منطقه بهتر از گذشته امکان پذیرایی و اقامت مهمانان خارجی را فراهم کرده و به این وسیله تعامل و ارتباط فرهنگی و گردشگری بین ملت ایران و سایر ملت‌ها فراهم کند.

جهانپور با اشاره به قدمت ۷۰۰۰ ساله خلیج فارس که پانزده قرن‌ها، فرهنگ‌ها و آداب و رسوم ایران است، گفت: این منطقه مهد تمدن‌ها و فرهنگ‌های بزرگ بوده و نفوذ روابط گردشگری این را می‌توان مهمترین ابران توسعه در این منطقه دانست.

ارسال نظرات

Iran Student Correspondent's Association

خبرگزاری اسکای نیوز اسکای نیوز ایران iscanews.ir

English

صفحه اول

- تازه‌ترین کانال تلگرام
- سیاسی
- اجتماعی
- اقتصادی
- فرهنگی هنری
- علمی پژوهشی
- بین الملل
- ورزشی
- حوادث
- بین و دشمنه
- به کشاه
- عکس
- شهرستانها

درج آگهی شما
با تخفیف ویژه
تلفن تماس: ۶۶۲۴۸۰۲۲

ششمین همایش علمی- فرهنگی خلیج همیشه فارس آغاز به کار کرد

ایسکانیوز: ششمین همایش علمی- فرهنگی خلیج همیشه فارس صبح امروز با برگزاری اولین روز همایش در جزیره کیش آغاز به کار کرد.

به گزارش ایسکانیوز، دبیر علمی این همایش منوچهر جهانپور است. در این همایش مباحث گردشگری، تاریخی، اجتماعی، اقتصادی، محیط زیست، جغرافیا و فرهنگی مورد توجه قرار گرفته و در همین راستا نیز تعداد ۵۲۱ مقاله به دبیر خانه رسیده است.

جهانپور با اشاره به قدمت ۷۰۰۰ ساله خلیج فارس که پانزده قرن‌ها، فرهنگ‌ها و آداب و رسوم ایران است، گفت: این منطقه مهد تمدن‌ها و فرهنگ‌های بزرگ بوده و نفوذ روابط گردشگری این را می‌توان مهمترین ابران توسعه در این منطقه دانست.

وی گفت: در این همایش با تاکید بر نام خلیج فارس پژوهش‌های مستند و مستدلی در این خصوص ارائه خواهد شد.

او گفت: با حمایت و همکاری مسئولان می‌توان به توسعه زیرساخت‌ها و کرانه‌های خلیج فارس پرداخت تا این منطقه بهتر از گذشته امکان پذیرایی و اقامت مهمانان خارجی را فراهم کرده و به این وسیله تعامل و ارتباط فرهنگی و گردشگری بین ملت ایران و سایر ملت‌ها فراهم کند.

جهانپور با اشاره به قدمت ۷۰۰۰ ساله خلیج فارس که پانزده قرن‌ها، فرهنگ‌ها و آداب و رسوم ایران است، گفت: این منطقه مهد تمدن‌ها و فرهنگ‌های بزرگ بوده و نفوذ روابط گردشگری این را می‌توان مهمترین ابران توسعه در این منطقه دانست.



The screenshot shows the IRINN website with a news article titled "تیم ملی خلیج فارس ترسیم در صحنه امروز جهان است" (The national team of the Persian Gulf is drawn in the scene of today's world). The article discusses the signing of the JCPOA by Iran and other countries, highlighting the role of the national team and the significance of the event for Iran's international relations.

رئیس جمهور در روز ملی خلیج فارس:
تیم ملی خلیج فارس ترسیم در صحنه امروز جهان است
 تهران، شبکه خبر، سیاسی - ساعت ۱۰:۵۷ از پویبخت ۱۳۹۹

رئیس جمهور تأکید کرد: باگذاری و ثبت ملی خلیج فارس، دعوا بر سر یک نام نیست، بلکه نوعی مبارزه برای یادآوری و ترسیم درست صحنه امروز جهانی است.

آقای محمود احمدی نژاد در مراسم پایانی ششمین همایش خلیج فارس در روز ملی خلیج فارس در جزیره گیش افزود: در قلب خلیج فارس و در سالروز ثبت ملی خلیج فارس فقط مسائل جزئی، کوچک و گذرا ارزش مطرح شدن ندارد و باید مهم ترین و کلیدی ترین مسئله امروز جهان، مورد بحث و بررسی قرار گیرد.

رئیس جمهور با اشاره به اینکه باگذاری و ثبت ملی خلیج فارس، نوعی واکنش با دعوا بر سر یک نام نیست، اضافه کرد: این مسائل بسیار کوچک تر از آن هستند که در دستور کار ملت بزرگ ایران قرار گیرد.

احمدی نژاد افزود: اصل انقلاب اسلامی نیز مبارزه با حقیقت، هویت، تاریخ و استعداد بی نهایت یک ملت است که همه اینها ترسیم افقی روشنی، بلند و درخشان در برابر بشریت محسوب می شود.

احمدی نژاد، با اشاره به اینکه مسئله ما مسئله خاکی، جغرافیایی و قوم و قبیله نیست، تصریح کرد: برافراشتن نام ایران و نام خلیج فارس، نصب قومی و قبیله ای نیست، چرا که اقوام گوناگون ایران همه وجود و هستی خود را در نام مقدس ایران و در نام مقدس سرزمین و دیار فارس مستحیل کرده اند.

رئیس جمهور گفت: اگرچه همه اقوام زیر پرچم ایران همواره عزیز و سربلند رسته اند، اما روح جمعی برآمده از اقوام ایرانی است که هویت ملت ما و گذشته و آینده ملت ما و همچنین آینده بشر را رقم خواهد زد.

احمدی نژاد با اشاره به اینکه بحث ما با دنیا، بحث اسم نیست، افزود: اسم، یک نشانه و بیگان راهماست و ما به دنبال افقی هستیم که این بیگان راهما را به آن جهت هدایت می کند.

The screenshot shows the official website of the Presidency of the Islamic Republic of Iran. The page features a header with the national emblem and the text "جمهوری اسلامی ایران" (Islamic Republic of Iran) and "PRESIDENCY OF THE ISLAMIC REPUBLIC OF IRAN". The main content area displays a news article about the signing of the JCPOA, with a sub-headline: "تیم ملی خلیج فارس ترسیم در صحنه امروز جهان است". The article text is similar to the one in the first screenshot, discussing the signing of the agreement and its significance for Iran.

جمهوری اسلامی ایران
 PRESIDENCY OF THE ISLAMIC REPUBLIC OF IRAN

English | آرشید | سحرهای ما

جمعه ۲۲ اردیبهشت ۱۳۹۹ - ۱۵:۵۵
رئیس دفتر رئیس جمهور در همایش خلیج فارس:
حیثیت تاریخی ملت ایران هرگز پنهان ندارد

رئیس دفتر رئیس جمهور، همایش روز ملی خلیج فارس را نشانه و نماد حیات ملت ایران دانست و تأکید کرد: حیات تاریخی ملت ایران هرگز پنهان ندارد.

اسفندیار رحیم مشایخی بعد از ظهر روز جمعه در مراسم اختتامیه ششمین همایش روز ملی خلیج فارس که با حضور رئیس جمهور در گیش برگزار شد، حضور در این همایش را نشانه باگذاری و نامگذاری و نامدارک ملت ایران دانست و گفت: ما در جهان مسوولیت داریم به اراق نفس ساکنان و گردشگران در جهان بردهایر رشد و تعالی بشری باشیم و این انتظار جامعه بشری از ایران است.

رئیس دفتر رئیس جمهور گفت: روز ملی خلیج فارس مانند روز ۲۲ بهمن و ایام الله منگور، روز عرب، عقلمت، سروری، نامدارک، محافذت، استقامت و نشانه حیات ملت ایران است.

رحیم مشایخی گفت: ما امروز وجه باشکوه ملی را از حق می نهم که همواره در تاریخ سهر بزرگی در بهر ریسی، آگاهانه ریسی و عشاق زندگی جامعه بشری داشته است.

رئیس دفتر رئیس جمهور تأکید کرد: ایرانیان باید در مسیر تعالی جامعه بشری بکوشند و شاخص این تعالی و کوشش، توسعه عدالت همه جانه است که بسوی برای تحقق ارزش های اصلی انسانی و فرصت شکوفایی طریقت های انسانی است.

وقی تأکید کرد: کسانی که با ملت ایران دشمنی می کنند، می دانند اگر ایرانیان ههاطور که شایسته است بر فسیلد عدولت جهانی بنشینند جایی برای سیاست های سلطه طلبانه و شیطانی باقی نمی ماند.

ششمین همایش ملی فرهنگی - گردشگری خلیج همیشه فارس آثار به کار کرد

گفتگو: ششمین همایش ملی فرهنگی گردشگری خلیج همیشه فارس با برگزاری فرهنگی و علمی در جهت معرفی گردشگری تاریخی، اقتصادی، سیاسی، محیط زیست و ورزشی در بخش‌ها تا حضور جهانی از اساتید و صاحب نظران حوزه خلیج همیشه فارس برگزار شد. همایش ملی فارس با حضور هیئت مدیره کنگره فارس برگزار شد.

به گزارش خبرنگار فرهنگی ایرنا، دهم ششمین همایش ملی فرهنگی گردشگری خلیج فارس در فرامس ایتامیه این همایش گنجانده این همایش با هدف آرازه پژوهش های هنر و فرهنگ در خصوص آثار به کار گرفته شده در کشور می تواند نقش بسزایی داشته باشد. این همایش تا کنون داشته باشد. افزود: خلیج همیشه فارس با قدمت هفت هزار ساله نشان دهنده تمدن ایران و به گونه ای خود تمدن ها بوده است.

وی افزود: داشتن یکی از مهم ترین آرزوهای که می تواند موجب توسعه روابط فرهنگی در خلیج فارس باشد، بحث توسعه "صحنه گردشگری" در این منطقه است. عنوان: ظرفیت‌ها، ساختار توسعه صحنه گردشگری در حوزه خلیج فارس نیاز به برپاسخت های مناسب این صحنه برای پذیرایی از گردشگران داخلی و خارجی را دارد که نیاز به سرمایه گذاری دارد. این همایش ملی فرهنگی گردشگری خلیج همیشه فارس در بخش دیگری از سخنان خود به بحث 38 درصدی آرازه فعالیت در این همایش اشاره کرد و افزود: 521 مقاله به دسترس این همایش ارسال شد که از این تعداد 137 مقاله در دفتر گردشگری، 48 مقاله در محفل اجتماعی و 25 مقاله در دفتر فرهنگی و ماجای نیز مربوط به سایر محفل ها بوده است.

وی یادآور شد: 22 مقاله در مرحله نوبتی که توسط هیأت انبوه و کمیته علمی همایش برگزیده شدند که در سه باغ تخصصی صورت سخنرانی آرازه خواهد شد. چهارمین جلسه دادگاه مقالات برگزیده و یکمین جلسه مقالات بر دو طه کتاب مجموعه مقالات ششمین همایش علمی - فرهنگی خلیج همیشه فارس منتشر می شود و در اختیار علاقه مندان قرار می گیرد.

فرامس ایتامیه ششمین همایش ملی فرهنگی - گردشگری خلیج همیشه فارس ایرنا - فرامس - با حضور مسئولان کشور و جهانی از اساتید و صاحب نظران این حوزه برگزار می شود.

1572/1234/2834/ای

لینک خبر: <http://www.ima.ir/View/Fuktozy/Tools/PrintVersion/?NewsId=1085430>

مسئول خبر: ایرنا

سازمان اسکان | درباره ما | تماس با ما | بومساز | ENGLISH | MOI NEWS AGENCY | صفحه خبرگزاری موج | صفحه خبرگزاری موج

سیاست | صنعت | نفت و انرژی | بازار سرمایه | اجتماعی | فرهنگی | ورزشی | بین الملل | علمی | استانی | مجلس | اقتصاد | 2010

14 شهریور 1391 (17:30 به وقت ایران)

همایش علمی-فرهنگی گردشگری خلیج فارس برگزار شد

خبرگزاری موج - دکتر محمد نوری، مدیر عامل همایش علمی-فرهنگی گردشگری خلیج فارس، در این همایش گفت: همایش علمی-فرهنگی گردشگری خلیج فارس با حضور هیئت مدیره کنگره فارس برگزار شد.

به گزارش خبرنگار فرهنگی موج به کار گرفته شده در کشور می تواند نقش بسزایی داشته باشد. این همایش تا کنون داشته باشد. افزود: خلیج همیشه فارس با قدمت هفت هزار ساله نشان دهنده تمدن ایران و به گونه ای خود تمدن ها بوده است.

وی افزود: داشتن یکی از مهم ترین آرزوهای که می تواند موجب توسعه روابط فرهنگی در خلیج فارس باشد، بحث توسعه "صحنه گردشگری" در این منطقه است. عنوان: ظرفیت‌ها، ساختار توسعه صحنه گردشگری در حوزه خلیج فارس نیاز به برپاسخت های مناسب این صحنه برای پذیرایی از گردشگران داخلی و خارجی را دارد که نیاز به سرمایه گذاری دارد. این همایش ملی فرهنگی گردشگری خلیج همیشه فارس در بخش دیگری از سخنان خود به بحث 38 درصدی آرازه فعالیت در این همایش اشاره کرد و افزود: 521 مقاله به دسترس این همایش ارسال شد که از این تعداد 137 مقاله در دفتر گردشگری، 48 مقاله در محفل اجتماعی و 25 مقاله در دفتر فرهنگی و ماجای نیز مربوط به سایر محفل ها بوده است.

وی یادآور شد: 22 مقاله در مرحله نوبتی که توسط هیأت انبوه و کمیته علمی همایش برگزیده شدند که در سه باغ تخصصی صورت سخنرانی آرازه خواهد شد. چهارمین جلسه دادگاه مقالات برگزیده و یکمین جلسه مقالات بر دو طه کتاب مجموعه مقالات ششمین همایش علمی - فرهنگی خلیج همیشه فارس منتشر می شود و در اختیار علاقه مندان قرار می گیرد.

فرامس ایتامیه ششمین همایش ملی فرهنگی - گردشگری خلیج همیشه فارس ایرنا - فرامس - با حضور مسئولان کشور و جهانی از اساتید و صاحب نظران این حوزه برگزار می شود.

مسئول خبر: ایرنا

سازمان اسکان | درباره ما | تماس با ما | بومساز | ENGLISH | MOI NEWS AGENCY | صفحه خبرگزاری موج | صفحه خبرگزاری موج

سیاست | صنعت | نفت و انرژی | بازار سرمایه | اجتماعی | فرهنگی | ورزشی | بین الملل | علمی | استانی | مجلس | اقتصاد | 2010

14 شهریور 1391 (17:30 به وقت ایران)

همایش علمی-فرهنگی گردشگری خلیج فارس برگزار شد

خبرگزاری موج - دکتر محمد نوری، مدیر عامل همایش علمی-فرهنگی گردشگری خلیج فارس، در این همایش گفت: همایش علمی-فرهنگی گردشگری خلیج فارس با حضور هیئت مدیره کنگره فارس برگزار شد.

به گزارش خبرنگار فرهنگی موج به کار گرفته شده در کشور می تواند نقش بسزایی داشته باشد. این همایش تا کنون داشته باشد. افزود: خلیج همیشه فارس با قدمت هفت هزار ساله نشان دهنده تمدن ایران و به گونه ای خود تمدن ها بوده است.

وی افزود: داشتن یکی از مهم ترین آرزوهای که می تواند موجب توسعه روابط فرهنگی در خلیج فارس باشد، بحث توسعه "صحنه گردشگری" در این منطقه است. عنوان: ظرفیت‌ها، ساختار توسعه صحنه گردشگری در حوزه خلیج فارس نیاز به برپاسخت های مناسب این صحنه برای پذیرایی از گردشگران داخلی و خارجی را دارد که نیاز به سرمایه گذاری دارد. این همایش ملی فرهنگی گردشگری خلیج همیشه فارس در بخش دیگری از سخنان خود به بحث 38 درصدی آرازه فعالیت در این همایش اشاره کرد و افزود: 521 مقاله به دسترس این همایش ارسال شد که از این تعداد 137 مقاله در دفتر گردشگری، 48 مقاله در محفل اجتماعی و 25 مقاله در دفتر فرهنگی و ماجای نیز مربوط به سایر محفل ها بوده است.

وی یادآور شد: 22 مقاله در مرحله نوبتی که توسط هیأت انبوه و کمیته علمی همایش برگزیده شدند که در سه باغ تخصصی صورت سخنرانی آرازه خواهد شد. چهارمین جلسه دادگاه مقالات برگزیده و یکمین جلسه مقالات بر دو طه کتاب مجموعه مقالات ششمین همایش علمی - فرهنگی خلیج همیشه فارس منتشر می شود و در اختیار علاقه مندان قرار می گیرد.

فرامس ایتامیه ششمین همایش ملی فرهنگی - گردشگری خلیج همیشه فارس ایرنا - فرامس - با حضور مسئولان کشور و جهانی از اساتید و صاحب نظران این حوزه برگزار می شود.

مسئول خبر: ایرنا

کیمهان

اخبار کشور
اخبار اقتصادی
اخبار ورزشی
اخبار خارجی
گزارش روز
شهرستانها
حوادث
پاروقی
ادب و هنر
مدرسه
دانشگاه

شنبه ۱۱ اردیبهشت ۱۳۸۹ - شماره ۱۹۶۳۳

صفحه (۲) صفحه (۳) صفحه (۱۲)

- رئیس جمهور: ثبت ملی روز خلیج فارس یادآوری تاریخ است
- در حاشیه سفر رئیس جمهور بزرگ ترین عبارت «خلیج فارس» در تاریخ
- معاون وزیر کشور: طرح تحول اقتصادی به خواست عمومی تبدیل شده است
- بررسی تشکیل پارلمان محلی در مجلس شورای اسلامی
- نایب رئیس مجلس: موضوع تمدید زمان کار شوراها به زودی به صحن مجلس ارجاع می شود
- امام جمعه قم: دشمنان با ترویج بی بندوباری دنبال ضربه زدن به نظام هستند
- رئیس سازمان بسیج مستضعفان: هوشیاری کارگران انقلابی ترند فتنه گران را خنثی کرد
- تشییع پیکر شهید نیروی انتظامی در یاسوج
- اخبار ادبی و هنری

در همایش بزرگ کیش
رئیس جمهور، ثبت ملی روز خلیج فارس یادآوری تاریخ است

کیش-خبرنگارکیمهان:

صبح روز جمعه و با حضور رئیس جمهور همایش روز ملی خلیج فارس در جزیره کیش آغاز شد. دکتر محمود احمدی نژاد در همایش ملی روز خلیج فارس گفت: ثبت ملی خلیج فارس يك عبارتي است و یادآوری است و همچنین يك ترسیم درست از صحنه امروز جهان است، همانطور که اصل انقلاب اسلامی عبارتی است از يك حقیقت و تاریخ بود، خلیج فارس هم يك عبارتي است براي ترسیم افق روشنی در برابر بشریت است.

وی که روز جمعه در همایش روز ملی خلیج فارس در تالار همایش های بین المللی کیش سخن می گفت، افزود: برخی تصور می کنند ثبت ملی خلیج فارس يك عکس العمل و با جدالی بر سر نامش است در حالی که این مسائلی بسیار کوچک تر از آن است که در دستور کار ملت ایران قرار گیرد.

رئیس جمهوری با بیان اینکه مساله نام مساله خاک، جغرافیا، و قوم و قبیله نیست خاطر نشان کرد: برافراشتن نام ایران و خلیج فارس تعصب قومی و قبیله ای نیست چرا که اقوام گوناگون ایران همه وجود و هستی خود را در نام مقدس ایران و سرزمین خود می بینند.

وی ادامه داد: گرچه همه اقوام زیر پرچم ایران عزیز و سربلند می زیسته اند ولی روح جمعی برآمده از اقوام ایرانی است که هویت، گذشته و آینده ملت ما و بشریت را رقم خواهد زد.

احمدی نژاد با تاکید بر اینکه جدال ما با دنیا بر سر نام نیست تصریح کرد: نام تنها نشانه، پیکان و راهنما است، ما به دنبال افقی هستیم که به پیکان جهت و هدایت می دهد، امروز در دنیا دو جبهه کاملاً متفاوت در برابر هم صف آرایی کرده اند گرچه مثل همیشه دشمنان حقیقت با فریب و جعل، موضوع را از جایگاه خود خارج می کنند و تنش دارند که اصل مبارزه و درگیری را به يك نقطه فرعی و جعلی منتقل کنند، اما دعوی منطقه ای ما با مستکبران عالم به دلیل امنیت و انرژی نیست.

احمدی نژاد با اشاره به اینکه در تاریخ هیچگاه موضوع اصلی منطقه ما امنیت و انرژی نبوده است اظهار کرد: امنیت و انرژی تنها جزئی از عوامل تمدن ساز بوده است، جدال بر سر فرهنگ است البته فرهنگی که باید در جهان حاکم باشد، همچنین بر سر نوع مدیریت است، البته مدیریتی که با يد در جهان حاکم باشد، بنابراین دعوی ما با مستکبرین بر سر ادب، اخلاق و انسانیت است.

سخنران رئیس جمهور

در جمع مردم کیش

دکتر محمود احمدی نژاد شب پنجشنبه در جمع انبوه مردم با ایمان و سخاوتمند جزیره کیش در ورزشگاه المپیک ضمن پاسخ به احساسات پرشور و شوق مردم جزیره کیش گفت: مهمترین مأموریت ما ساختن ایران است و شایستگی ملت ایران ایستادگی بر نام جهان است.

وی افزود: طی ۵ سال پیش از ۲۵ سال کار و تلاش شده است و بعضی می خواهند با زدن حرف هایی کار و تلاش ملت ایران را خدشه دار کنند.

افتتاح کارخانه سیستان

همچنین به گزارش ایرنا از زاهدان، با تکمیل مراحل آزمایشی بهره برداری کارخانه سیمان سیستان، این کارخانه روز پنجشنبه با حضور رئیس جمهور مورد بهره برداری رسمی قرار گرفت.

دکتر محمود احمدی نژاد عصر پنجشنبه در مراسم افتتاح کارخانه سیمان سیستان گفت: امروز مأموریت همه ملت بزرگ ایران ساختن جای جای کشور است.

وی افزود: اگر کسی به ایران، آینده و سعادت ملت ایران، آرمان های بلندآلهی، دین و پیروی از پیامبر اسلام فکر می کند بداند که تحقق همه آنها امروز در ساختن ایران است.